







Cartographie de l'aléa d'inondation (en vigueur) – Série

Aléa d'inondation par débordement de cours d'eau et par ruissellement

Aléa d'inondation par débordement et ruissellement – version raster, échelles inférieures au 1:

- ☐ Aléa très faible
- ☐ Aléa faible
- ☐ Aléa moyen
- ☐ Aléa élevé

Aléa d'inondation par débordement et ruissellement, échelles comprises entre le 1:25.000 et le 1:

-  110 : Aléa faible par débordement
-  120 : Aléa moyen par débordement
-  130 : Aléa élevé par débordement
-  210 : Aléa faible par ruissellement
-  220 : Aléa moyen par ruissellement
-  230 : Aléa élevé par ruissellement
-  310 : Aléa faible par débordement & ruissellement
-  320 : Aléa moyen par débordement & ruissellement
-  330 : Aléa élevé par débordement & ruissellement






Echelles supérieures au 1:5000



Aléa d'inondation par débordement et ruissellement – version raster, échelles inférieures au 1:25.000

- ☐ Aléa très faible
- ☐ Aléa faible
- ☐ Aléa moyen
- ☐ Aléa élevé





Aléa d'inondation par débordement et ruissellement, échelles comprises entre le 1:25.000 et le 1:5000

-  110 : Aléa faible par débordement
-  120 : Aléa moyen par débordement
-  130 : Aléa élevé par débordement
-  210 : Aléa faible par ruissellement
-  220 : Aléa moyen par ruissellement

Source : S.P.W.

Le présent rapport se base sur le croisement de données géographiques ayant des sources de production spécifiques et des échelles d'exploitation de référence différentes.

Ce rapport n'a dès lors aucune valeur légale et les résultats de la requête sont donnés à titre indicatif (cf. les précautions d'usage ci-après).

-  230 : Aléa élevé par ruissellement
-  310 : Aléa faible par débordement & ruissellement
-  320 : Aléa moyen par débordement & ruissellement
-  330 : Aléa élevé par débordement & ruissellement

Echelles supérieures au 1:5000



Cartes PDF officielles

Trames des cartes PDF au 1:10 000e de l'aléa d'inondation par débordement et par ruissellement



Trames des cartes PDF au 1:40 000e de l'aléa d'inondation par débordement et par ruissellement



Trames des cartes PDF au 1:10 000e de l'aléa d'inondation par débordement et par ruissellement



Trames des cartes PDF au 1:40 000e de l'aléa d'inondation par débordement et par ruissellement

