



## Données de localisation

### Adresse approximative

Adresse approximative	Chastre
-----------------------	---------

### Coordonnées

Longitude	4,605
Latitude	50,575

### Position en Lambert Belge 72

X (m)	166763,04148845893
Y (m)	140539,21431441046

### Altitude

Terrain (m)	148,25
Surface (m)	148,31

### Références cadastrales

Commune/INS	Chastre 25117
Division	CHASTRE 3 DIV/GENTINNES/
Section	C
Radical	0282
Exposant	C
Puissance	000
Bis	00

## Plan de secteur en vigueur (version coordonnée vectorielle)

### Secteurs d'aménagement (1978)

SECT_ID	Null
SECT_78	Null
NOM	WAVRE-JODOIGNE-PERWEZ
SUPERFHA	69666,19

### Limites communales du PdS

INS	25117
NOM	Chastre
SUPERFHA	3153,46

### Zones d'affectation

AFFECT	H02
DESCRIPTION	Habitat à caractère rural
ART_CWATUPE	Art. 27.
LIEN_WALLEX	<a href="https://wallex.wallonie.be/index.php?doc=30280&amp;rev=31858-20809#FR_17909257">https://wallex.wallonie.be/index.php?doc=30280&amp;rev=31858-20809#FR_17909257</a>
CARTO_JURIDIQUE	Null
SUPERFHA	101,16
ART_CODT	Art. D.II.25.

### Plan de secteur d'origine

CODECARTO	25048-MPS-0001-01
DOSSIER	D2000/28S
LIBELLE	Le plan de secteur de WAVRE-JODOIGNE-PERWEZ
HISTO	Arrêté royal du 28/03/1979 (établissement du plan de secteur) entré en vigueur le 07/10/1979
LIENDOC	<a href="https://territoire.wallonie.be/fr/liendoc/MODIF_PS/25048-MPS-0001-01">https://territoire.wallonie.be/fr/liendoc/MODIF_PS/25048-MPS-0001-01</a>
SUPERFHA	3153,46

## Plan de secteur en vigueur (version coordonnée vectorielle)

### Limites

Secteurs d'aménagement (1978)



Limites communales du PdS



Secteurs d'aménagement (1978)



Limites communales du PdS



### Révisions

Mesures d'aménagement



Prescriptions supplémentaires





Infrastructures en révision

— En vigueur

— Annulation

Périmètres des révisions partielles

 En vigueur

 Annulation

Mesures d'aménagement



Prescriptions supplémentaires



Infrastructures en révision

— En vigueur

— Annulation

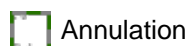
Périmètres des révisions partielles

 En vigueur

Source : S.P.W.





Le présent rapport se base sur le croisement de données géographiques ayant des sources de production spécifiques et des échelles d'exploitation de référence différentes.

Ce rapport n'a dès lors aucune valeur légale et les résultats de la requête sont donnés à titre indicatif (cf. les précautions d'usage ci-après).





## Infrastructures



### Réseau routier

-  Autoroute existante
-  Autoroute en projet
-  Route de liaison existante
-  Route de liaison en projet



### Canalisations

-  Canalisation existante
-  Canalisation en projet



### Réseau ferroviaire

-  Ligne ferroviaire existante
-  Ligne ferroviaire en projet





### Lignes électriques haute tension

-  Ligne HT existante
-  Ligne HT en projet



### Voies navigables

-  Voie navigable existante
-  Voie navigable en projet



## Réseau routier

-  Autoroute existante
-  Autoroute en projet
-  Route de liaison existante
-  Route de liaison en projet

## Canalisations

-  Canalisation existante
-  Canalisation en projet

## Réseau ferroviaire

-  Ligne ferroviaire existante
-  Ligne ferroviaire en projet

Source : S.P.W.

Le présent rapport se base sur le croisement de données géographiques ayant des sources de production spécifiques et des échelles d'exploitation de référence différentes.

Ce rapport n'a dès lors aucune valeur légale et les résultats de la requête sont donnés à titre indicatif (cf. les précautions d'usage ci-après).

## Lignes électriques haute tension

— Ligne HT existante

> - Ligne HT en projet

## Voies navigables

■ Voie navigable existante

■ | Voie navigable en projet

## Périmètres de protection

### Points de vue remarquable



### Périmètres de points de vue remarquable



### Intérêt paysager



### Intérêt culturel, historique ou esthétique



### Liaisons écologiques



### Réservation d'infrastructure principale



### Extension de zone d'extraction



## Points de vue remarquable



### Périmètres de points de vue remarquable



### Intérêt paysager



### Intérêt culturel, historique ou esthétique



### Liaisons écologiques

Source : S.P.W.

Le présent rapport se base sur le croisement de données géographiques ayant des sources de production spécifiques et des échelles d'exploitation de référence différentes.

Ce rapport n'a dès lors aucune valeur légale et les résultats de la requête sont donnés à titre indicatif (cf. les précautions d'usage ci-après).





Réservation d'infrastructure principale



Extension de zone d'extraction



Zones d'affectation



Habitat



Habitat à caractère rural



Habitat vert



Services publics et équipements communautaires



Centre d'enfouissement technique



Centre d'enfouissement technique désaffecté



Loisirs



Servitude particulière



Activité économique mixte



Activité économique industrielle



Activité économique spécifique Agro-Economique



Activité économique spécifique Grande Distribution



Activité économique spécifique Risque majeur



Dépendances d'extraction



Extraction à destination agricole



Extraction à destination forestière



Extraction à destination espaces verts



Extraction à destination zone naturelle



Aménagement communal concerté



Aménagement communal concerté à caractère économique



Enjeu communal



Enjeu régional



Agricole








Forestière

Source : S.P.W.

Le présent rapport se base sur le croisement de données géographiques ayant des sources de production spécifiques et des échelles d'exploitation de référence différentes.

Ce rapport n'a dès lors aucune valeur légale et les résultats de la requête sont donnés à titre indicatif (cf. les précautions d'usage ci-après).



-  Espaces verts
-  Naturelle
-  Parc
-  Eau
-  Non affectée ("zone blanche")

Plan de secteur d'origine

Etiquettes des Secteurs d'aménagement (1978)



## Précautions d'usage

Ce rapport n'a aucune valeur légale et les résultats de la requête sont donnés à titre indicatif.

Le présent rapport se base sur le croisement de données géographiques ayant des sources de production spécifiques et des échelles d'exploitation de référence différentes. La précision et l'exactitude géométrique du résultat s'en trouvent directement affectées.

Comme précisé dans les mentions légales du Géoportail de la Wallonie ( <http://geoportail.wallonie.be/mentions-legales.html> ), les données du géocatalogue, qu'elles soient présentées de manière brute ou exploitable, sont les plus fiables et les plus récentes possibles. Néanmoins, les producteurs et les diffuseurs ne peuvent garantir l'exactitude, la mise à jour et l'exhaustivité des données et résultats.

Concernant les géoservices, le Service public de Wallonie met tout en œuvre pour assurer un accès continu. Il n'est pas responsable de retards, d'interruptions de services ou de défauts éventuels de qualité, pour quelque raison que ce soit, y compris pour des raisons de maintenance, d'entretien ou de mise à jour informatique des serveurs.

Il est important de rappeler que chaque donnée, service ou carte présent(e) dans les catalogues du Géoportail est largement documenté(e) via sa fiche descriptive ( <http://geoportail.wallonie.be/catalogue-donnees-et-services> ).

Si vous constatez une erreur ou une omission dans le contenu, n'hésitez pas à le signaler via le formulaire de contact du Géoportail ( <http://geoportail.wallonie.be/contact> ).