










28/11/2025

Dossier 2252364*ab
Nom de la personne 
Identification de la personne 72092928829

Détail de l'article sélectionné

Division cadastrale 52041 GERPINNES 2 DIV/LOVERVAL/

Identification et droits éventuels du ou des propriétaires

Nom	Rue	Commune	Droits	Autre(s)
				
				

Biens associés : Superficie totale 1072.0 - Situation le : 28/11/2025

Situation	Pol/Wa	Section	Numéro de la parcelle	Nature	Superf. en ca	Contenan ce en m3	Année de la fin de construction	Code	Revenu cadastral
1 - Chaussée de Philippeville 132		A	0427X2P0000	MAISON	1072.0	---	1951	2F	1546

Annexes

1 - Division cadastrale : 52041 - GERPINNES 2 DIV/LOVERVAL/ - Numéro de section : A - Numéro de la parcelle : 0427X2P0000

Information sur la Parcelle

Code et description commune administrative (INS) : 52025 - GERPINNES
Code et description vérification contenance : - - Contenance ni titre ni vérifiée

Ordre des composantes de la parcelle : 01

ID situation PUR : 27733325

Coordonnée X : 157102

Coordonnée Y : 116952

Information sur le Bâti

Nombre de salles de bains : 1

Numéro de bloc : *

Surface bâtie : 175

Chauffage central : Oui

Code et description indice de la construction : 30 - Villa

Code et description qualité de la construction : N - Normale

Code et description type de construction (nombre de façades) : C - Isolé

Code et description nature cadastrale du PUR : 200 - MAISON

Code détail partie privative : ****

Nombre d'étages hors-sol : 1

Nombre de garages : 1

Combles habitables : Oui

Nombre de logements : 1

Nombre de pièces habitables : 9

Numéro de PUR : AE10.DH36.OI

Superficie utile : 298

Information sur l'Adresse

Code postal : 6280

Code et description commune administrative (INS) : 52025 - GERPINNES

Cette copie de renseignements cadastraux est autorisée par l'Administration de la Documentation Patrimoniale qui les fournit sur base des données connues et incorporées dans sa documentation.

www.e-notariat.be

Numéro de police pour le tri : 132

Date de début situation adresse : 1972-01-01

Information sur la Situation Patrimoniale

Inscription article précédente : NA

Régistration article : NA

Timestamp version début situation patrimoniale : 2017-07-12

Date fiscale de début de la situation patrimoniale : 2017-07-10

Date juridique de début de la situation patrimoniale : 2017-07-10

ID de la situation patrimoniale : 204776961

Information sur la situation Parcellaire

Année de début situation parcelle : 1972

Code détail partie privative : ****

ID situation parcelle : 27686796

Information sur le Sol

Code et description nature PUR : 200 - MAISON

Code et description type de PUR : 2 - Terrain

Situation non-bâti : Chaussée de Philippeville