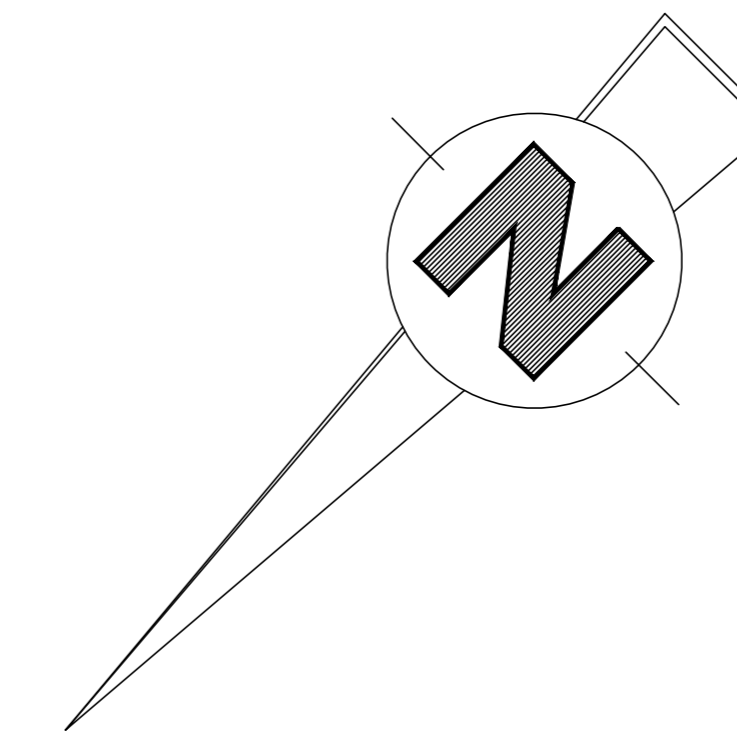
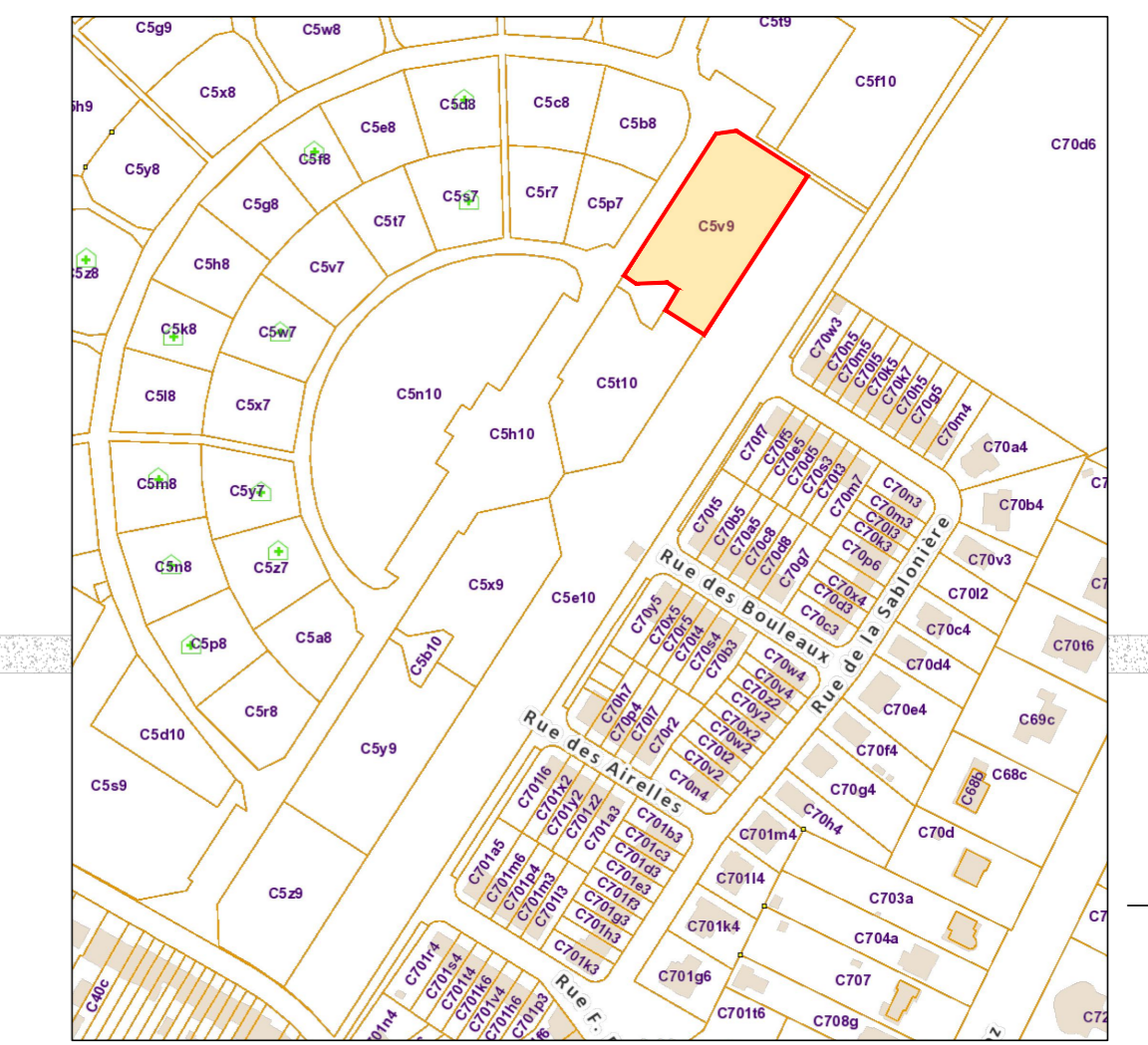


REZ ET ABORDS

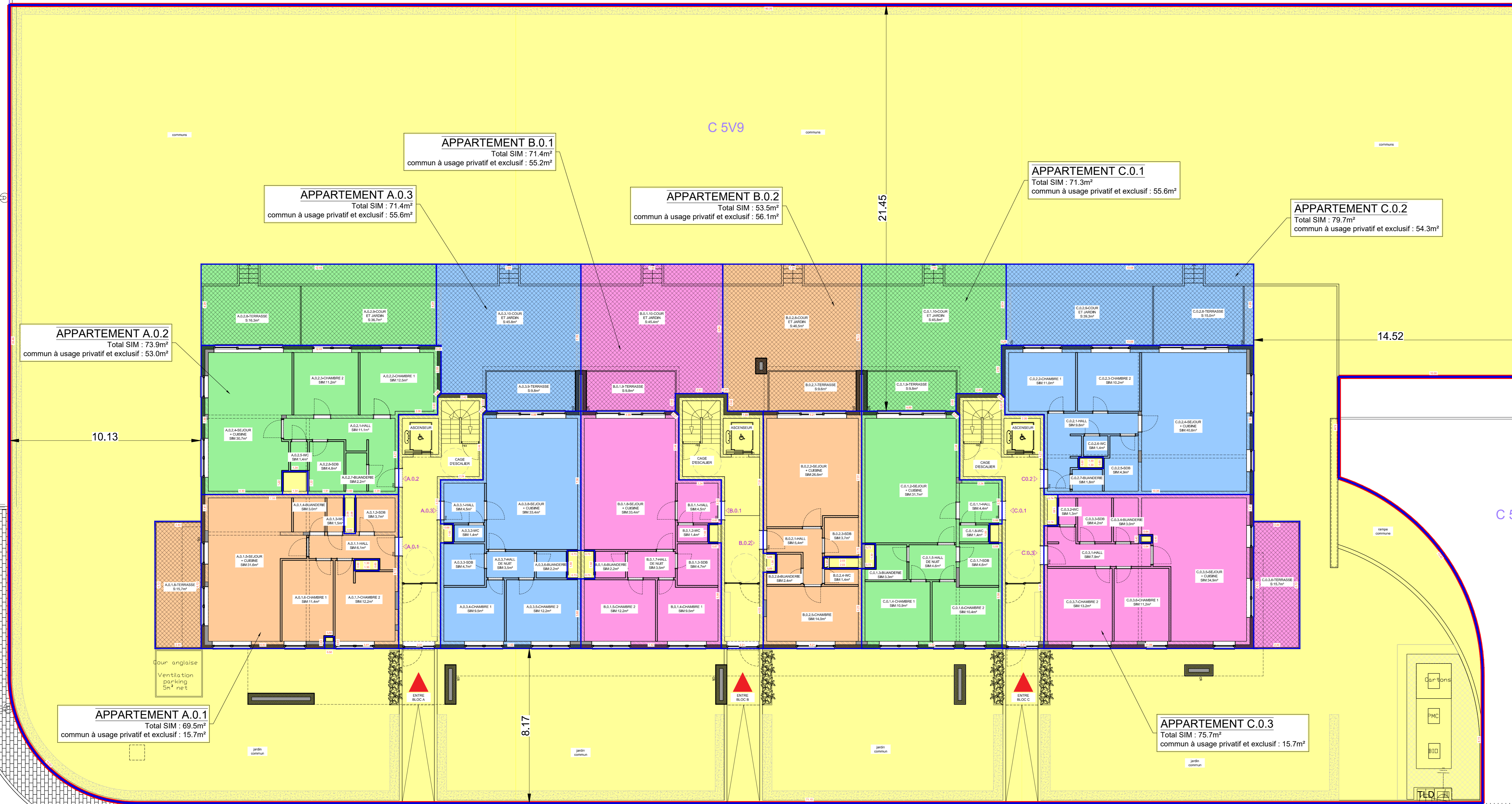


PLAN CADASTRAL



Les données cadastrales de ce document appartiennent exclusivement à l'Administration Générale de la Documentation Patrimoniale

LIMITE COPROPRIETE SUIVANT PLAN D'ARCHITECTE



- Communs
- Communs à usage privatif et exclusif

REMARQUES :
 - Les superficies sont mesurées sur base des plans d'architecte, le géomètre n'a pas contrôlé leur adéquation avec la situation réelle

Atexx Sprl
 Bureau de Géomètres et Géomaticiens
 Avenue A. Laboulee, 106
 B-4130 TILFF
 Tél. - Fax: +32(0)4388 22 93
 E-mail: office@atexx.be

PROVINCE DE LIEGE
 Ville de Liège
 (Sart-Tilman)

RESIDENCE DALI
 DETERMINATION DES ZONES PRIVATIVES
 REZ ET ABORDS

Requérant:
 MOURY PROMOTION S.A
 SOLICO S.A
 FEDERALE REAL ESTATE

Référence Cadastre:
 LIEGE 25 DIV (ANGLEUR)
 Section C
 n° 5V9

Echelles:
 Echelle(s): 1/100
 Situation cadastrale: sans
 Plan de situation: sans
 Surface: AD

Dressé par le Géomètre soussigné,

 Tilff, le 28/05/2025
 Benoît SCHUMACKER
 inscrit au tableau des géomètres-experts sous le n° geo 040816
 Légèrment assermenté près du Tribunal de 1ère Instance de Liège

Coordonnées:	Levé le:	Levé par:	Dessiné par:	Référence:
			BS-JJ	09-210