

# DC à la carte



---

*Rue Laiche 40 C, 6824 Chassepierre*  
*85005B1408/00T000, 85005B1408/00W000*

---

[Lieu](#)  
[Environs](#)  
[Cadastre](#)  
[Plan régional](#)  
[Amenagement du territoire](#)  
[Sol et sous-sol](#)  
[Eau](#)  
[Nature](#)  
[Droit de préemption](#)  
[Patrimoine immobilier](#)  
[Cartes historiques](#)  
[Autres cartes](#)

Dossier: 00017512/001

---

*Lieu*

---

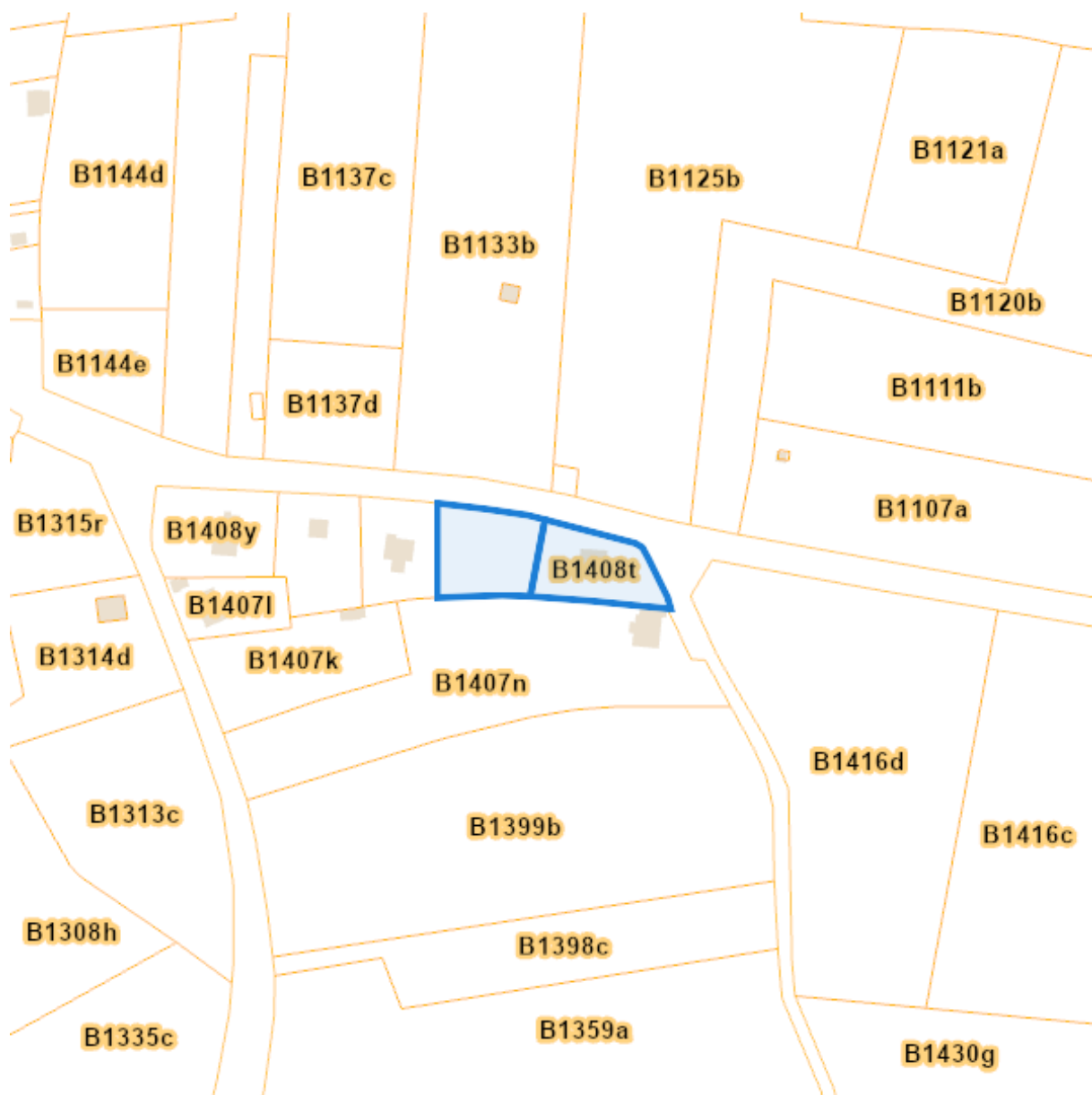


Dossier: 00017512/001

---

*Environs*

---



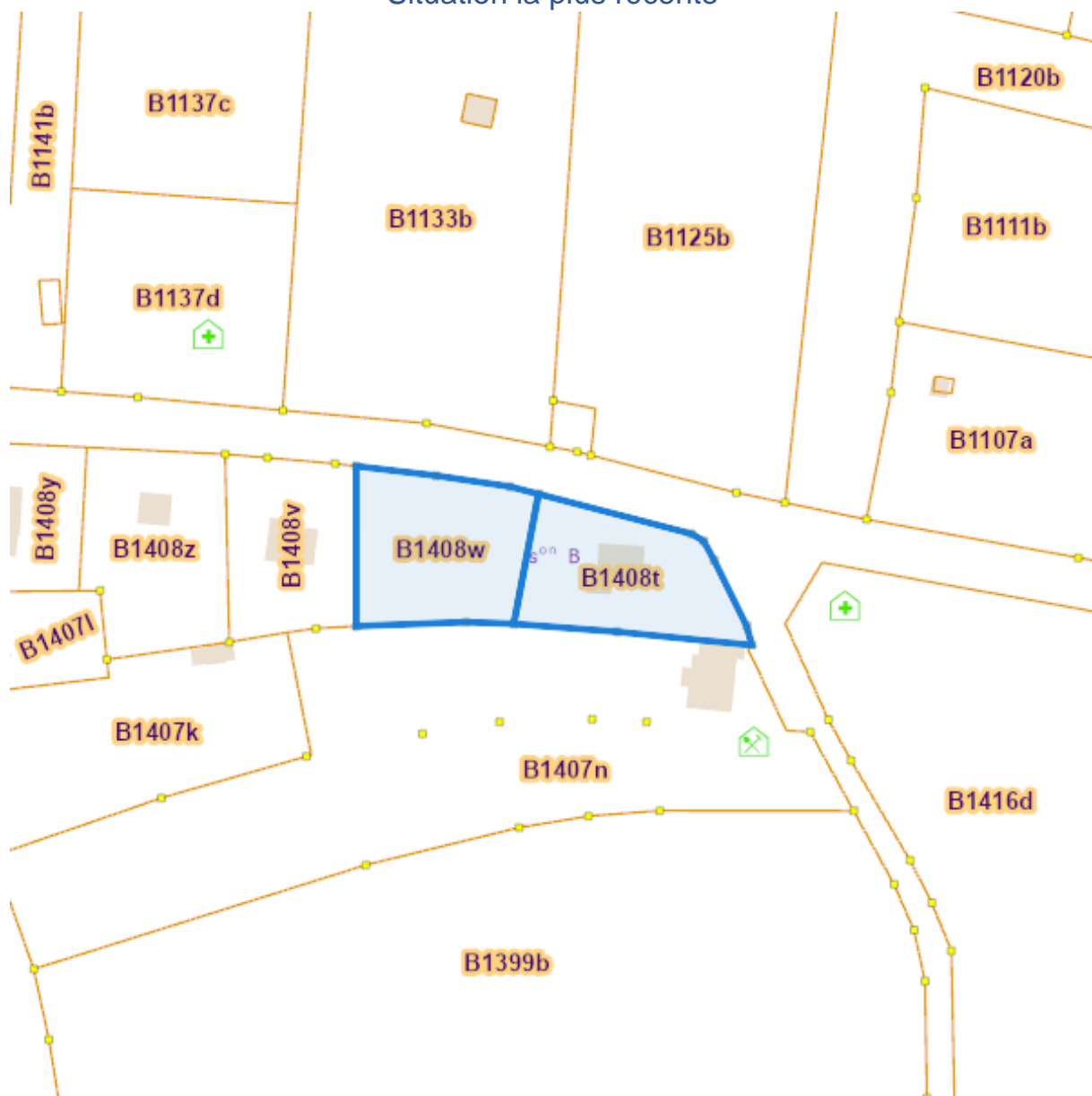
Dossier: 00017512/001

---

*Cadastre*

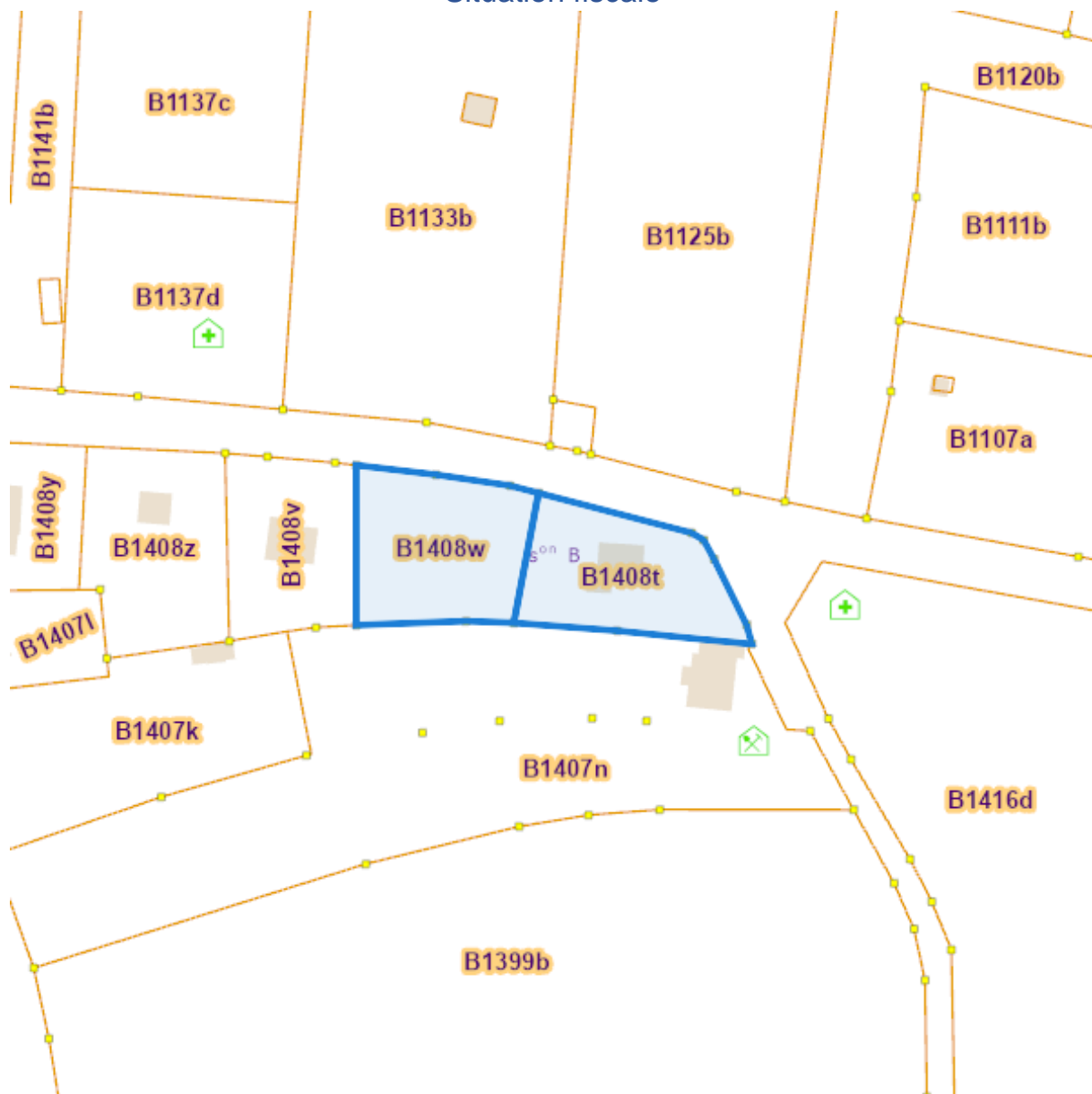
---

Situation la plus récente

[eservices.minfin.fgov.be](https://eservices.minfin.fgov.be)

Dossier: 00017512/001

## Situation fiscale

[eservices.minfin.fgov.be](http://eservices.minfin.fgov.be)

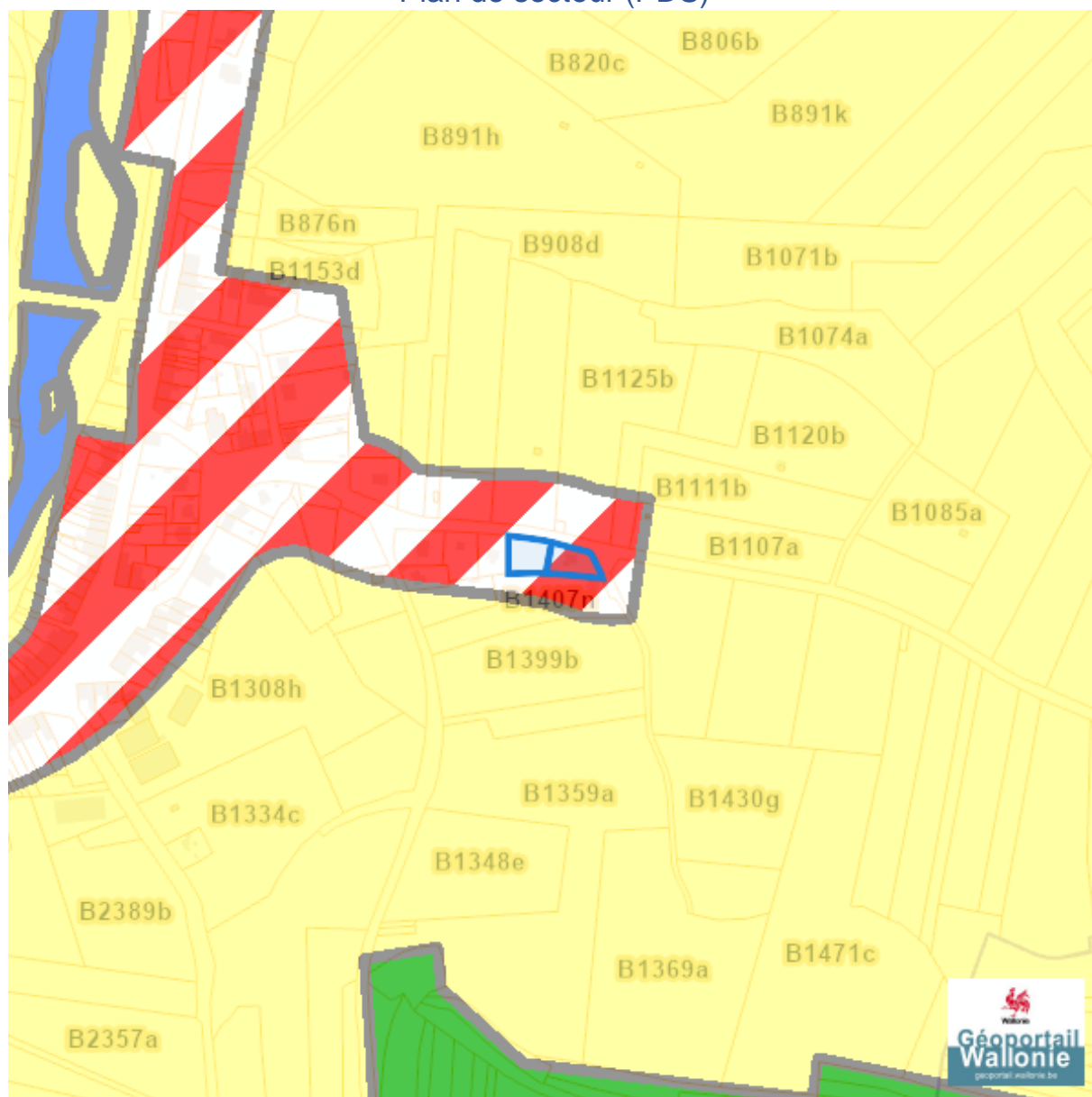
Dossier: 00017512/001

---






























*Plan régional*

---

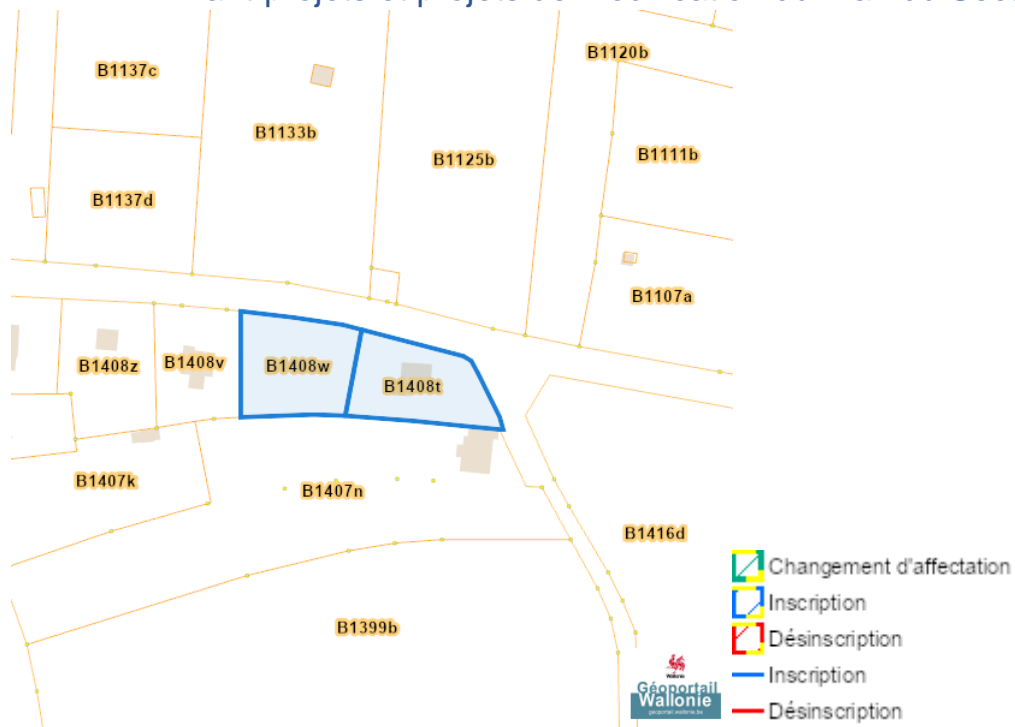
Plan de secteur (PDS)



Dossier: 00017512/001

	Habitat
	Habitat à caractère rural
	Habitat vert
	Services publics et équipements communautaires
	Centre d'enfouissement technique
	Centre d'enfouissement technique désaffecté
	Loisirs
	Servitude particulière
	Activité économique mixte
	Activité économique industrielle
	Activité économique spécifique Agro-Economique
	Activité économique spécifique Grande Distribution
	Activité économique spécifique Risque majeur
	Dépendances d'extraction
	Extraction à destination agricole
	Extraction à destination forestière
	Extraction à destination espaces verts
	Extraction à destination zone naturelle
	Aménagement communal concerté
	Aménagement communal concerté à caractère économique
	Enjeu communal
	Enjeu régional
	Agricole
	Forestière
	Espaces verts
	Naturelle
	Parc
	Eau
	Non affectée ("zone blanche")

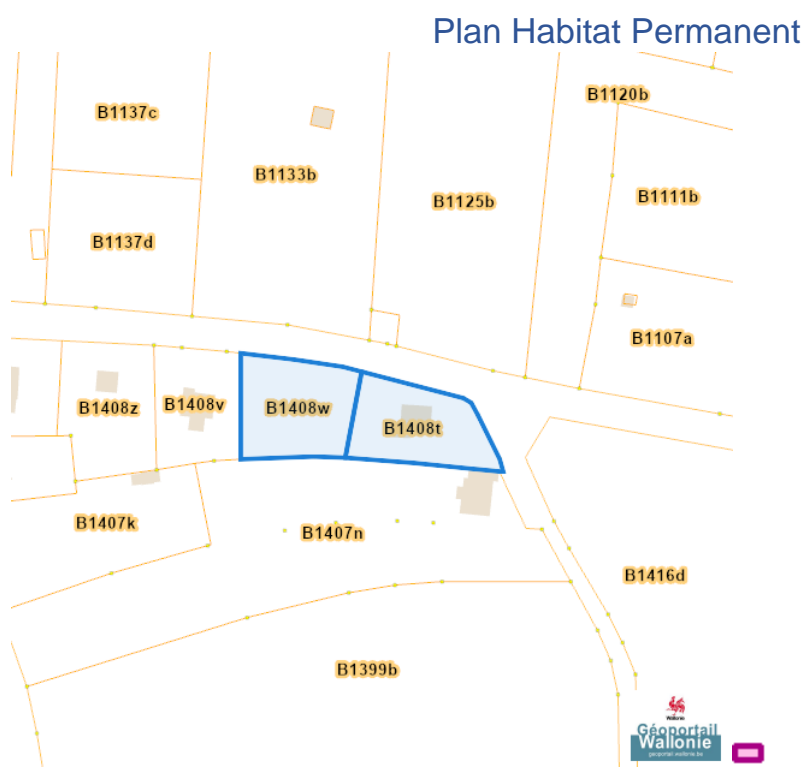
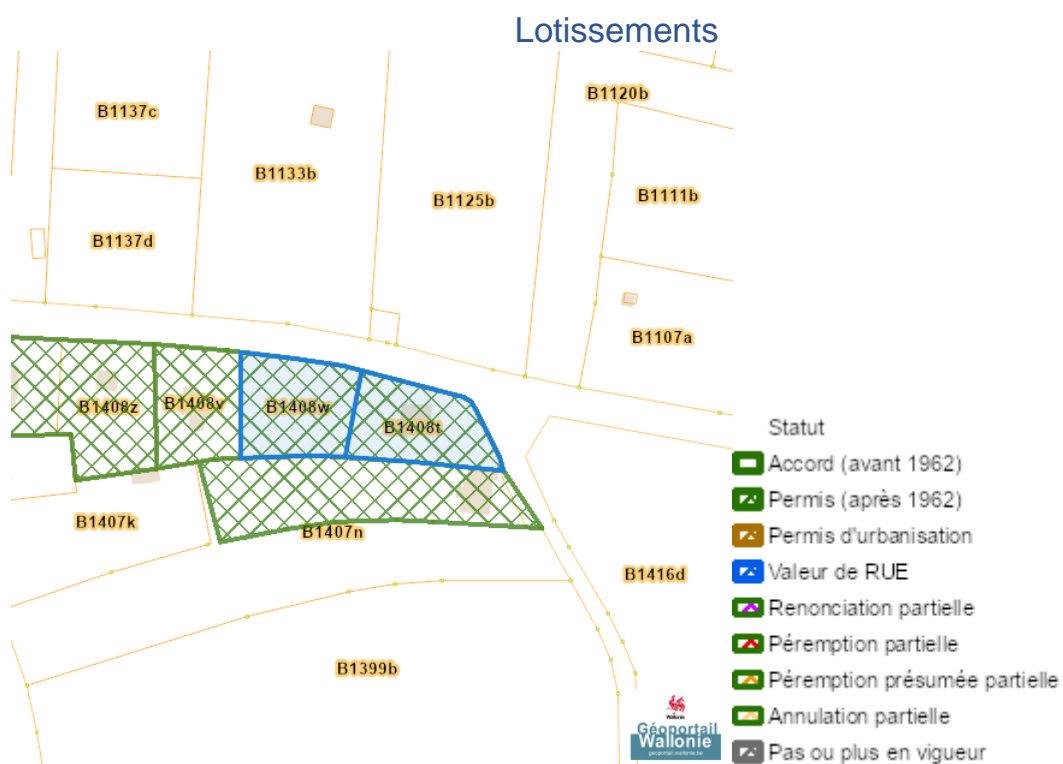
## Avant-projets et projets de modification du Plan du Secteur



Dossier: 00017512/001

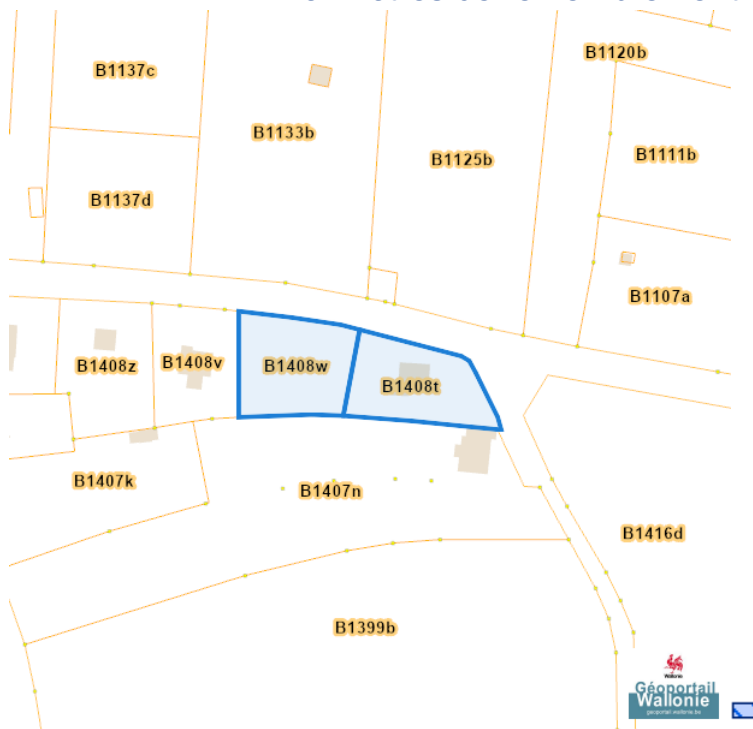


## Aménagement du territoire

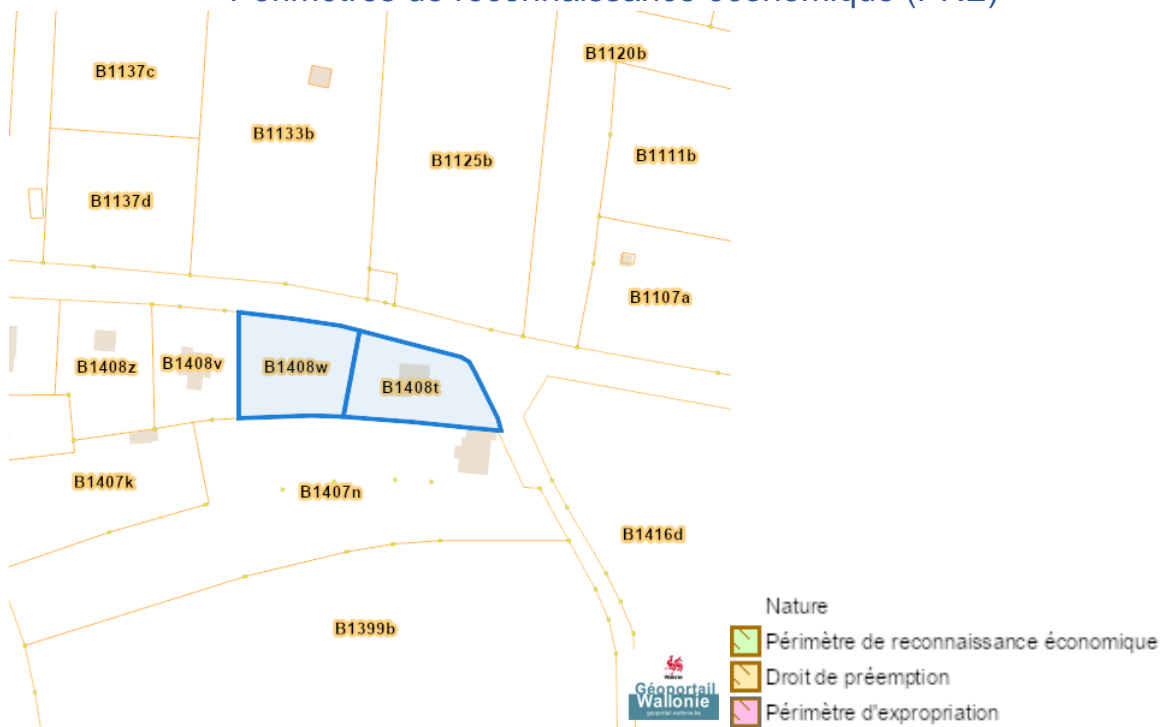


Dossier: 00017512/001

## Périmètres de remembrement urbain (PRU)

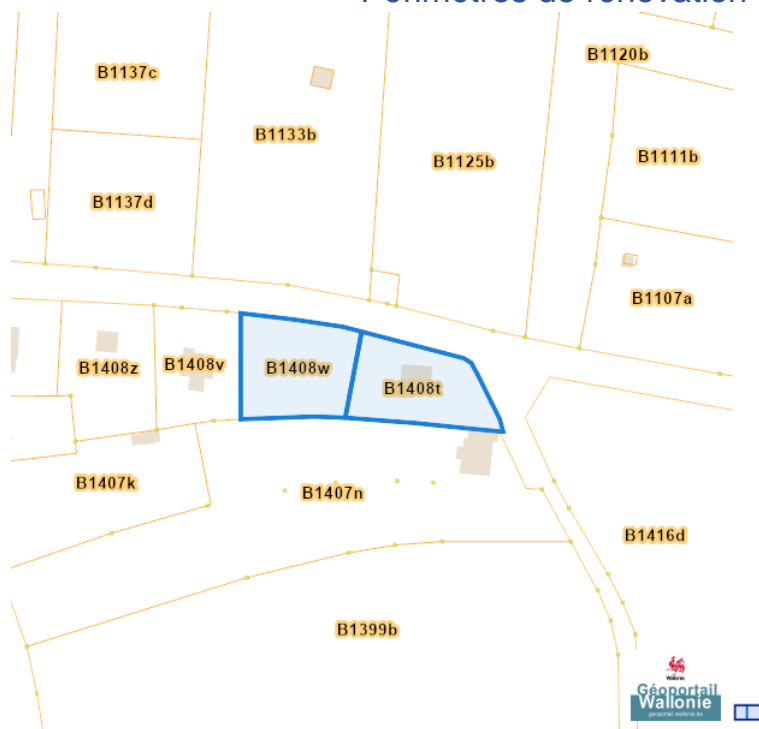


## Périmètres de reconnaissance économique (PRE)

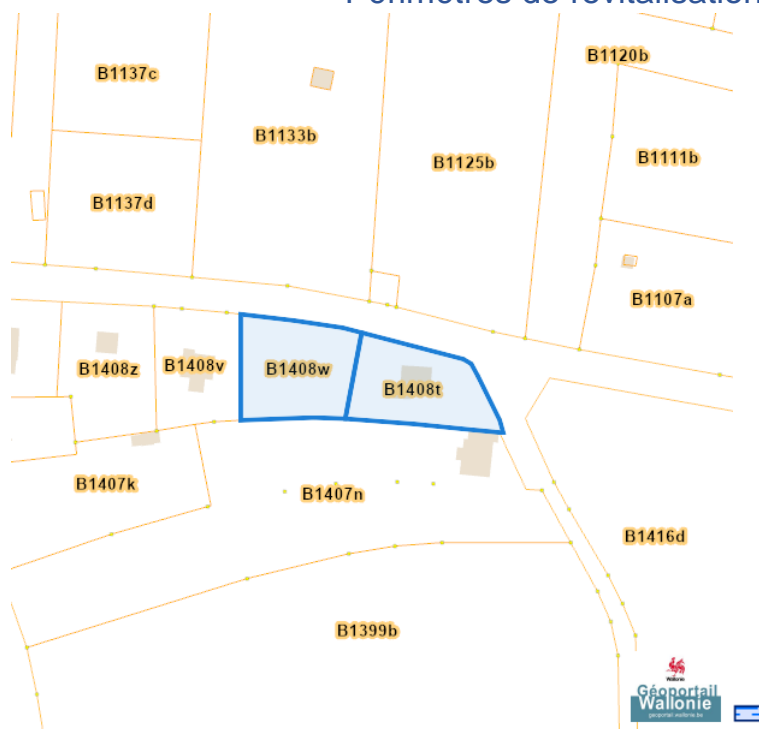


Dossier: 00017512/001

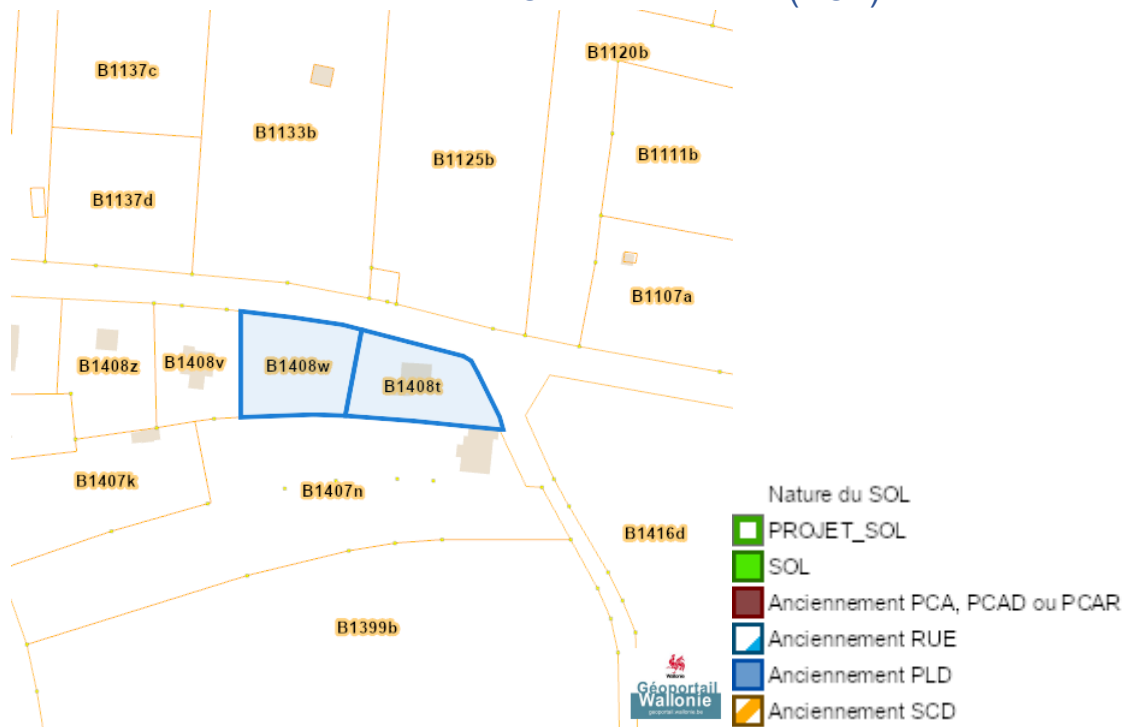
## Périmètres de rénovation urbaine



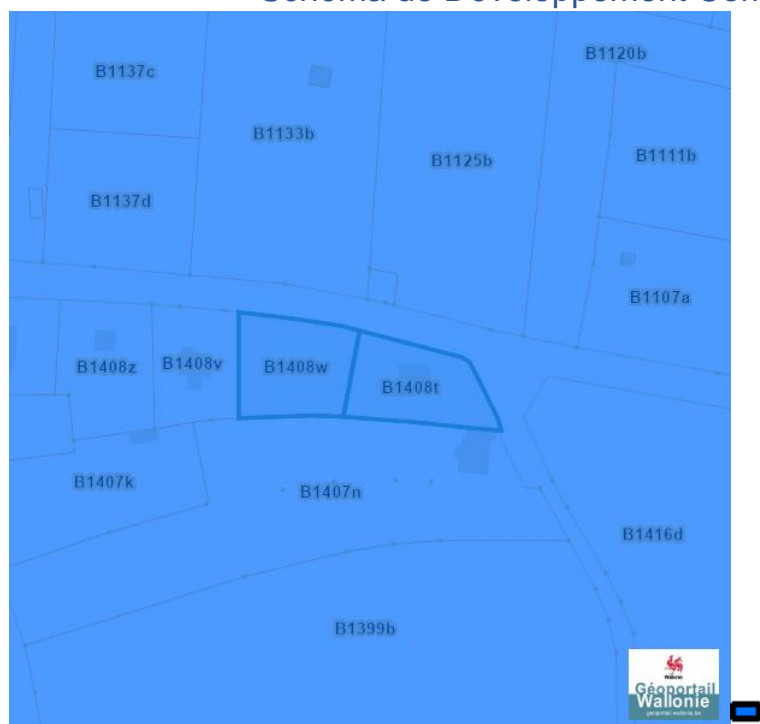
## Périmètres de revitalisation urbaine



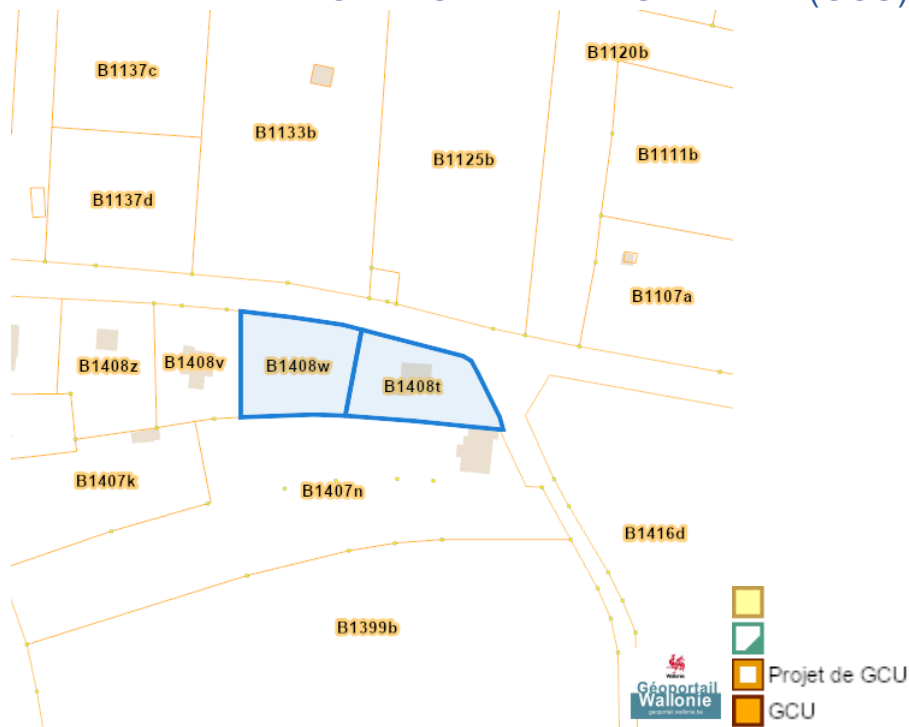
## Schéma d'Orientation Local (SOL)



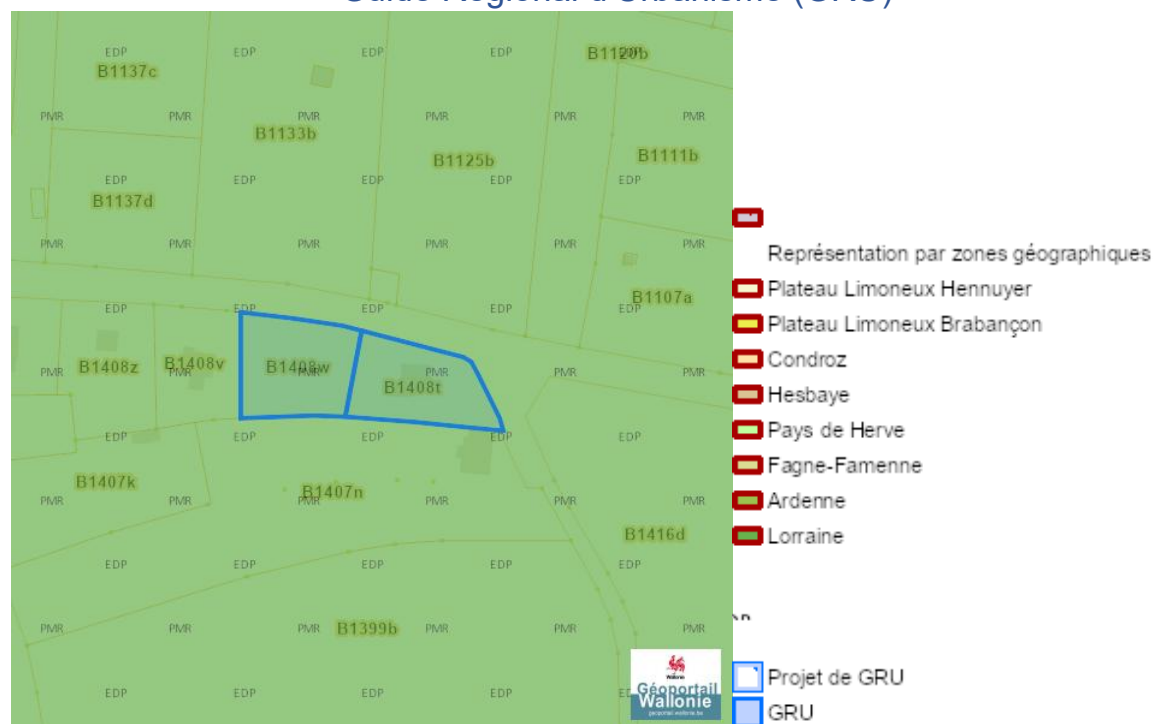
## Schéma de Développement Communal (SDC)



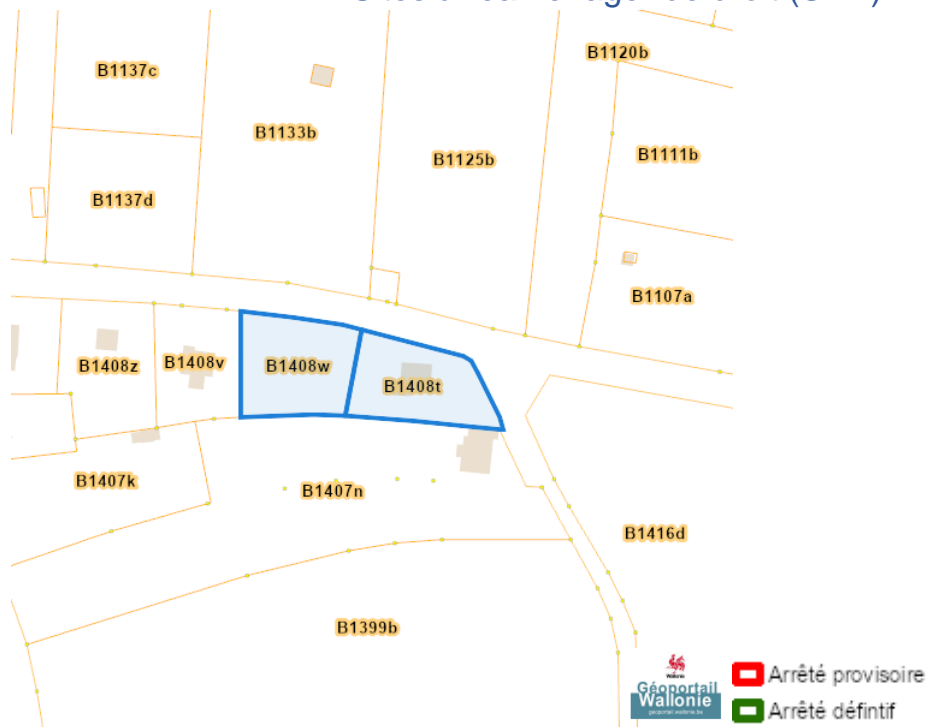
## Guide Communal d'Urbanisme (GCU)



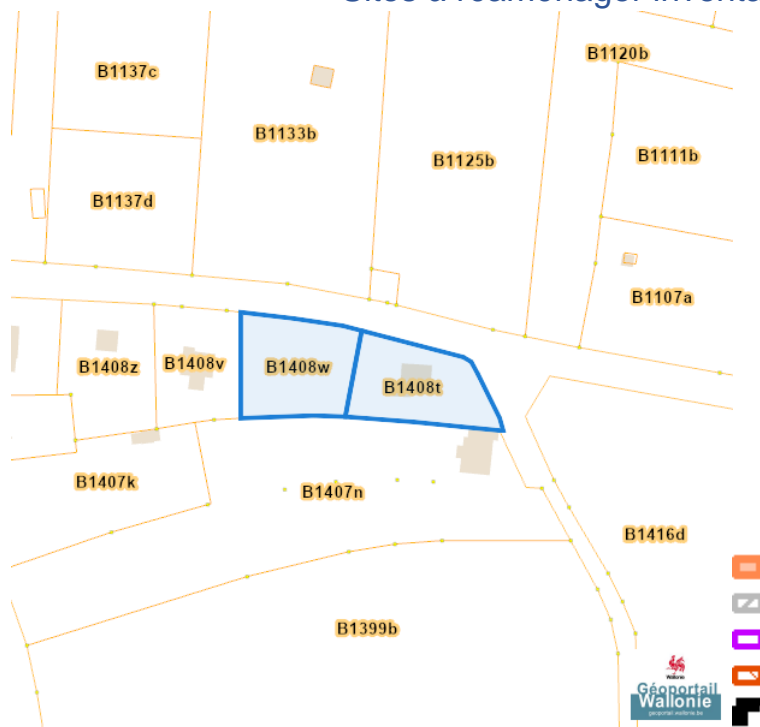
## Guide Régional d'Urbanisme (GRU)



## Sites à réaménager de droit (SAR)

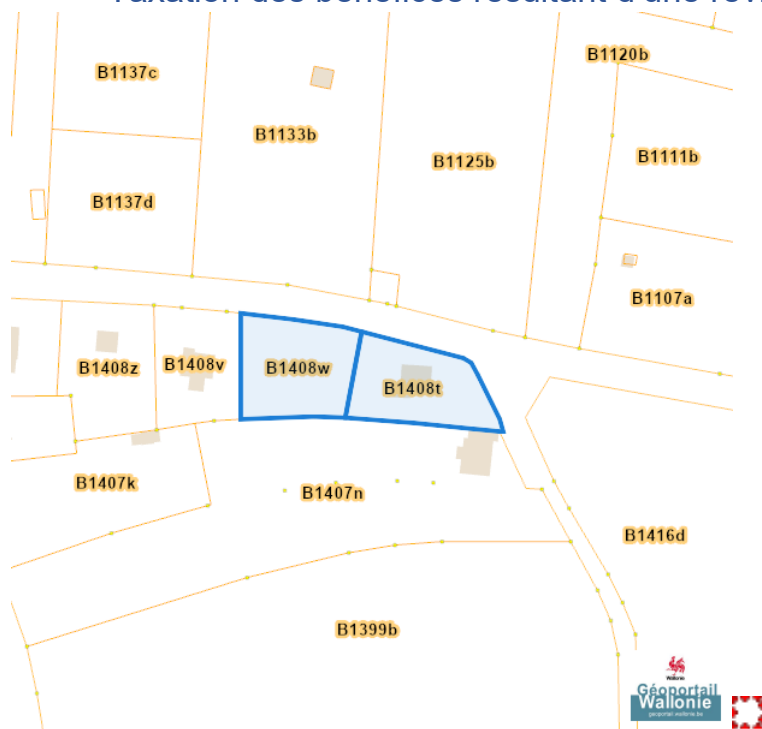


## Sites à réaménager inventaire (ISA)

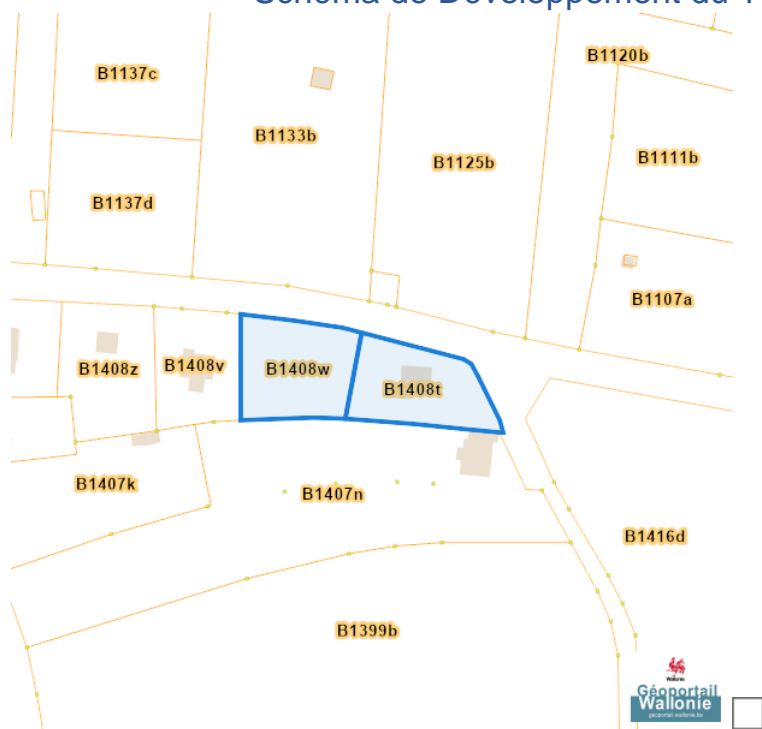


Dossier: 00017512/001

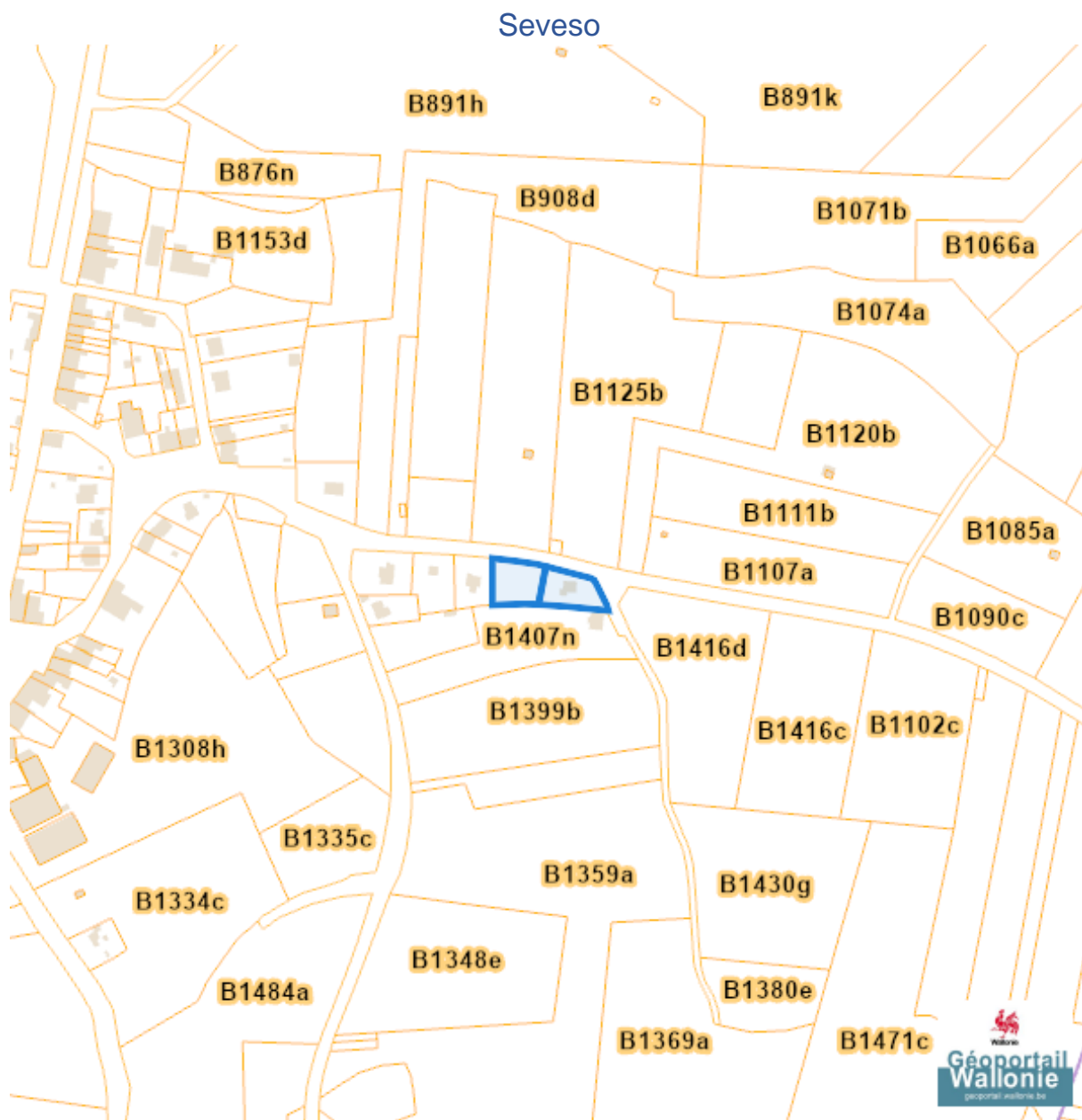
## Taxation des bénéfices résultant d'une révision du plan de secteur



## Schéma de Développement du Territoire (SDT)



Dossier: 00017512/001



Dossier: 00017512/001

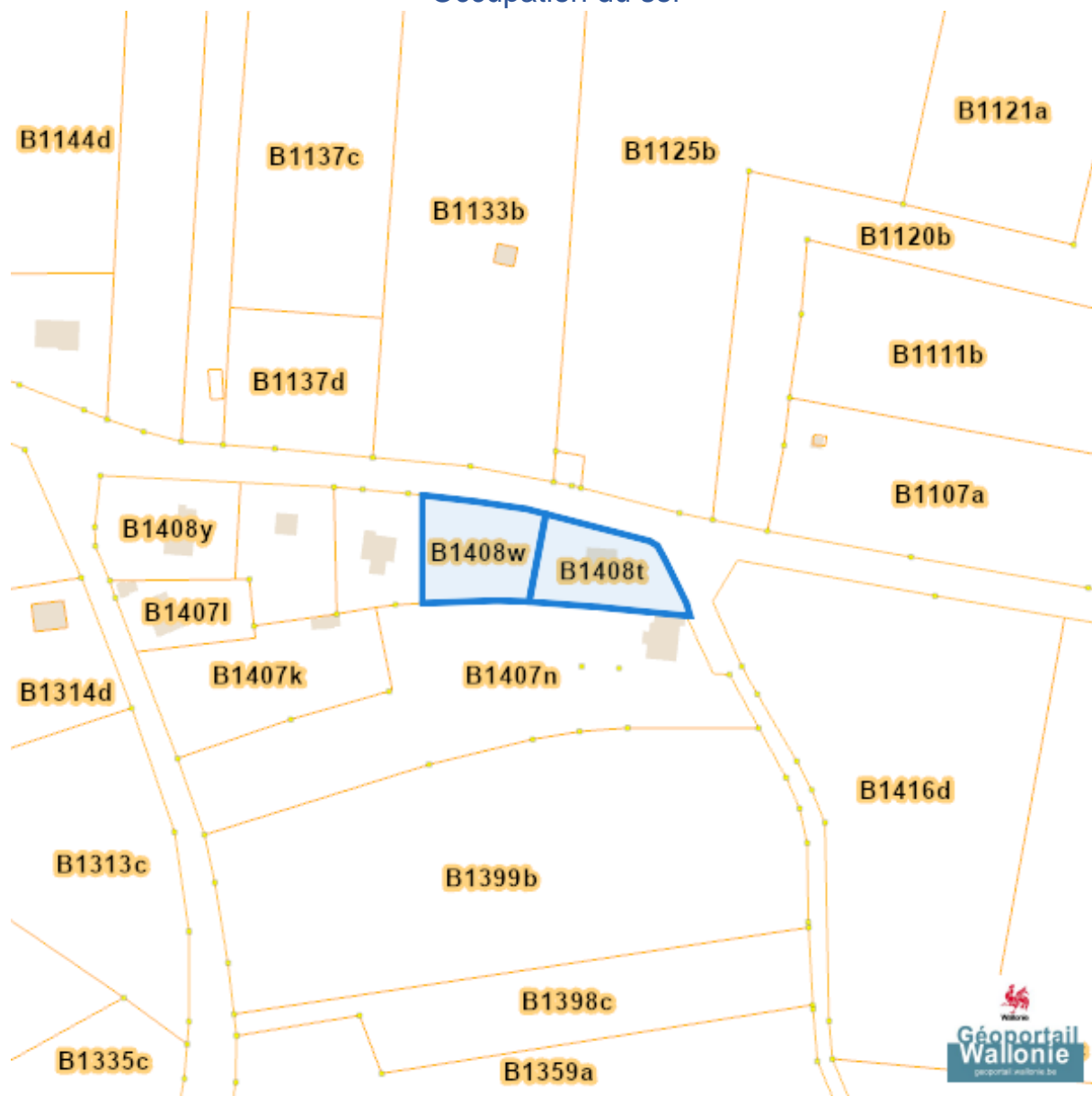


---

*Sol et sous-sol*

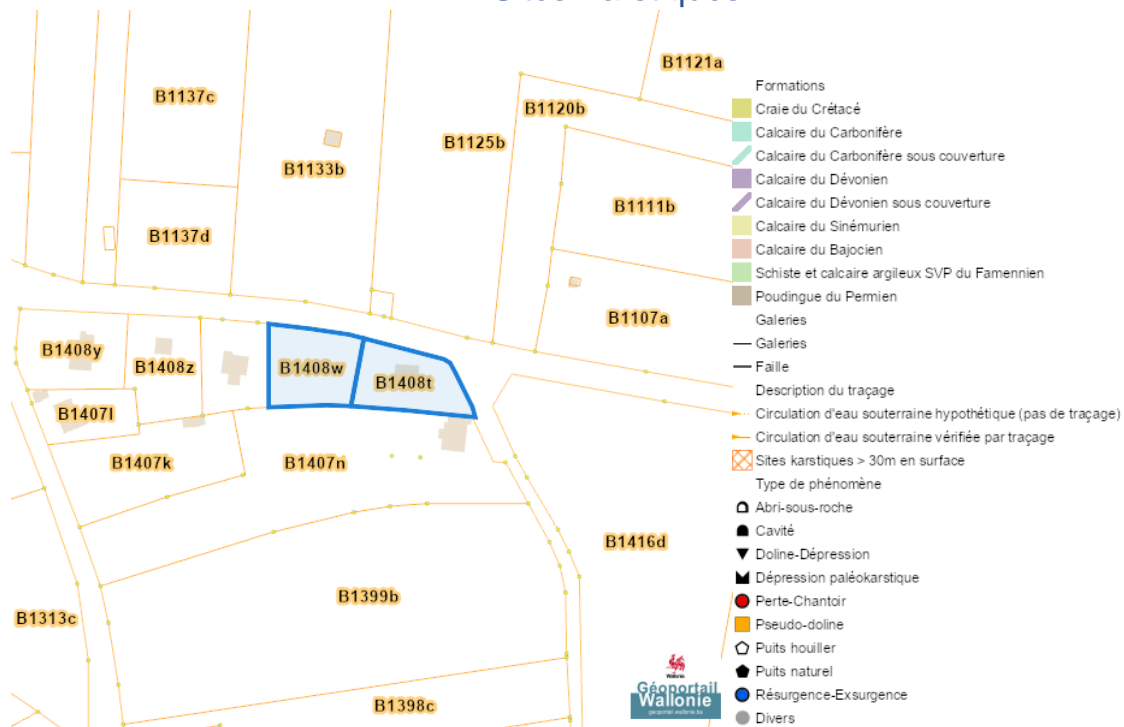
---

Occupation du sol

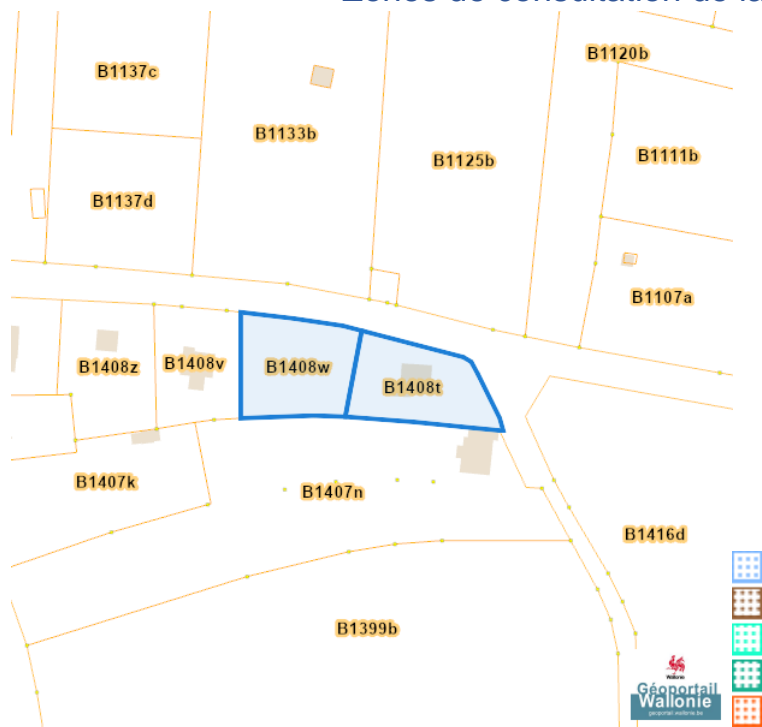


Dossier: 00017512/001

## Sites Karstiques

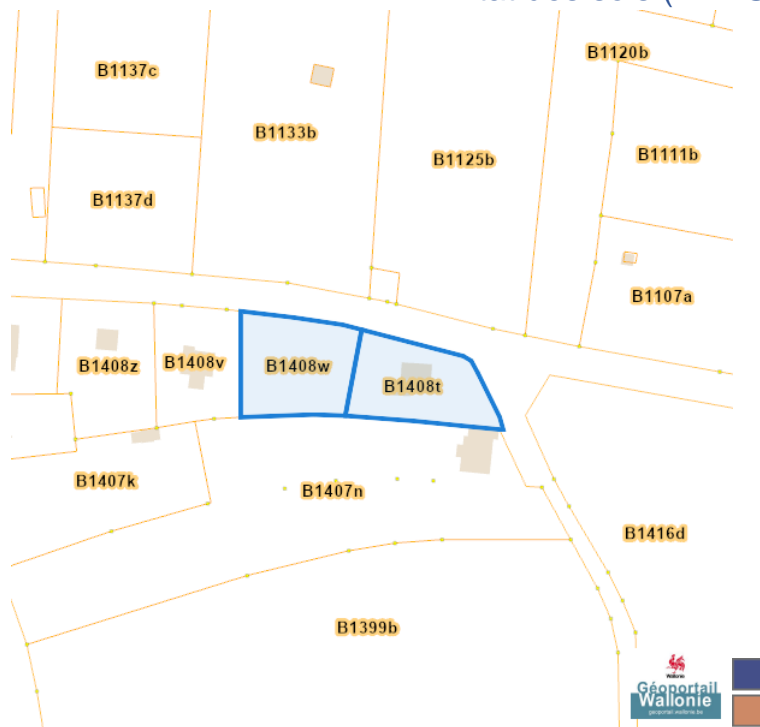


## Zones de consultation de la DRIGM

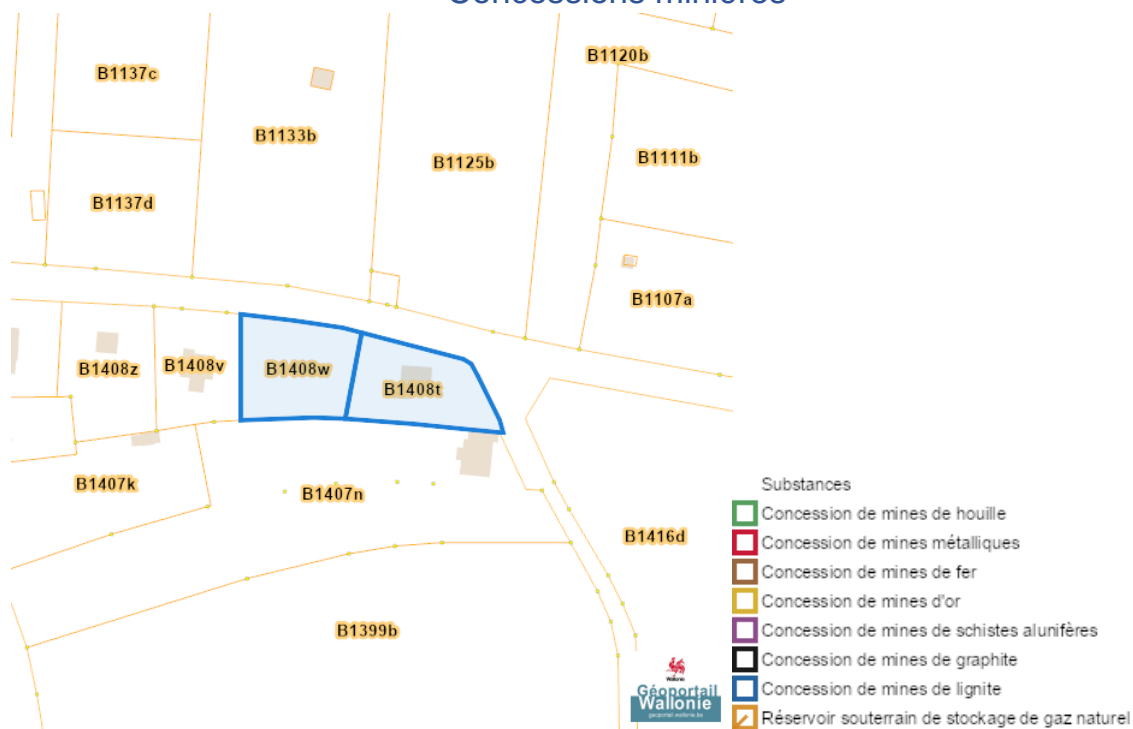


Dossier: 00017512/001

## Etat des sols (BDES)



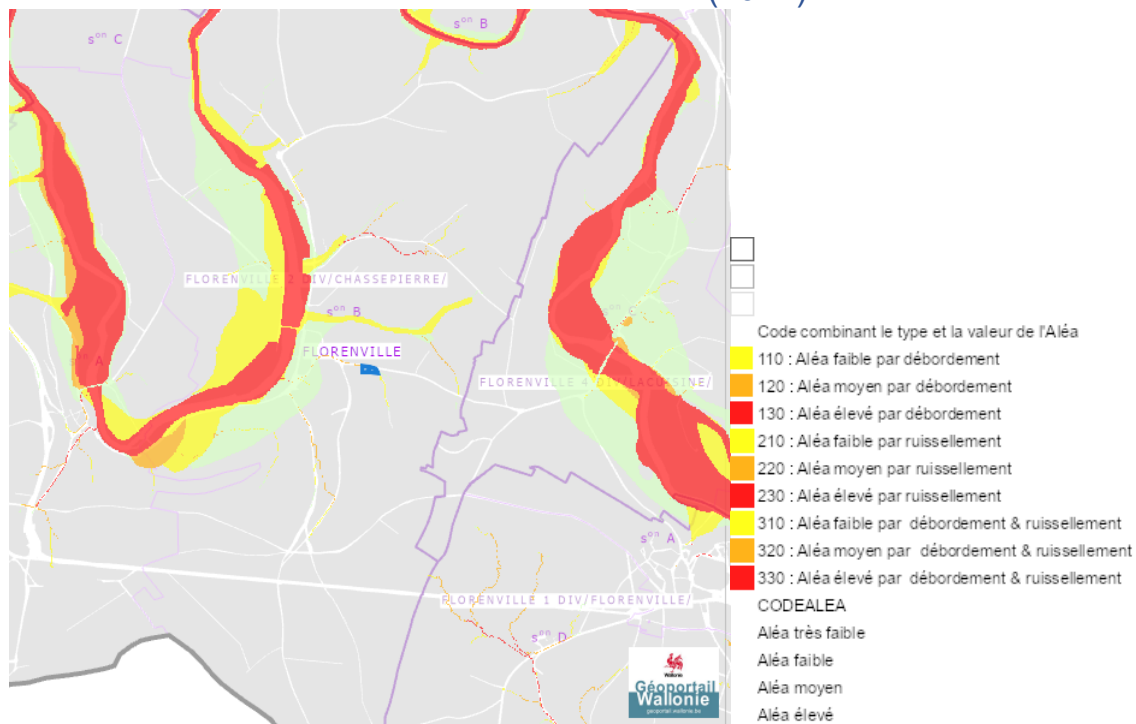
## Concessions minières



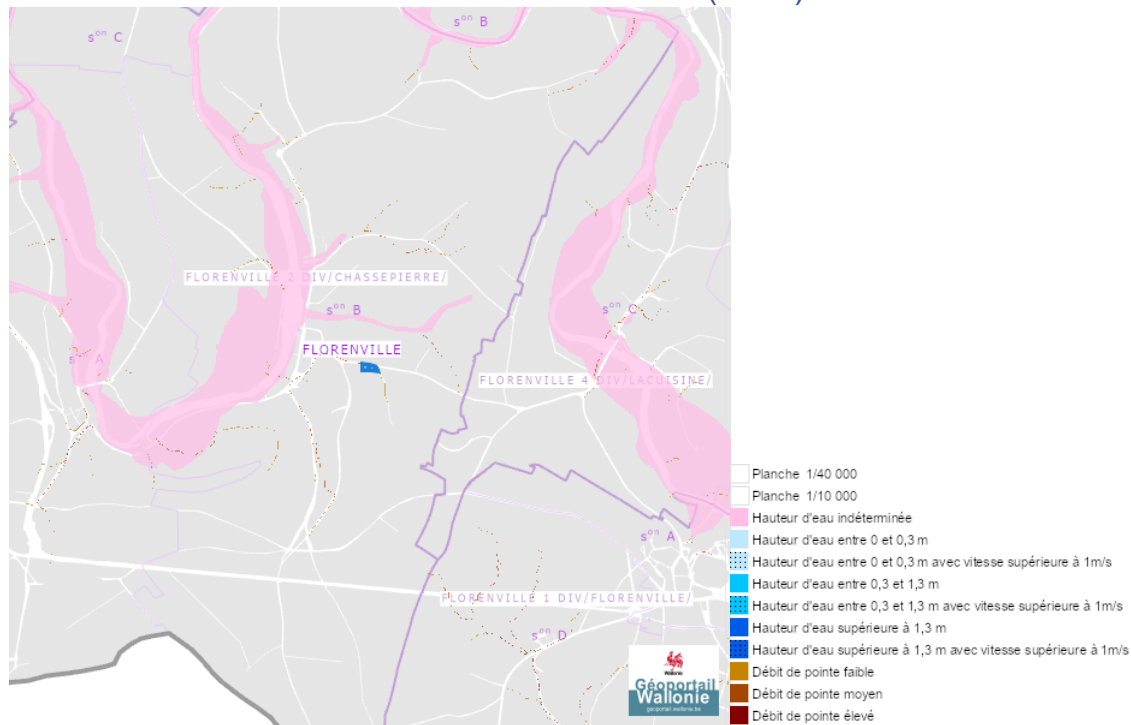
Dossier: 00017512/001

## Eau

## Aléa d'inondation (2021)

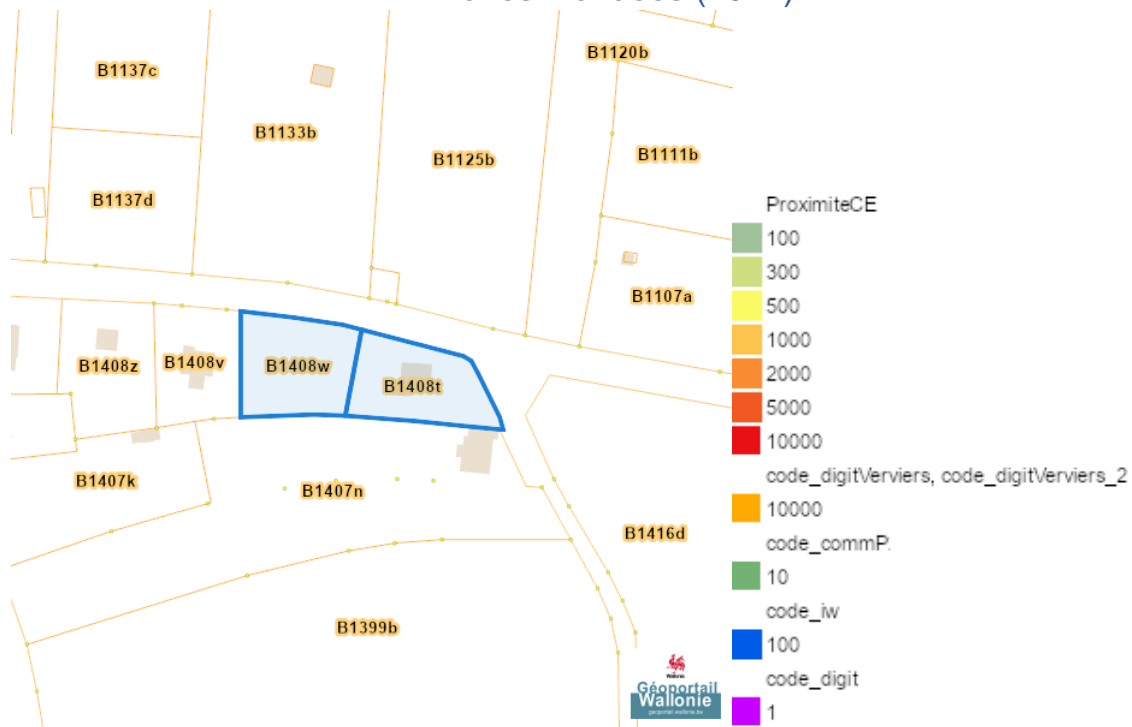


## Zones inondables (2021)

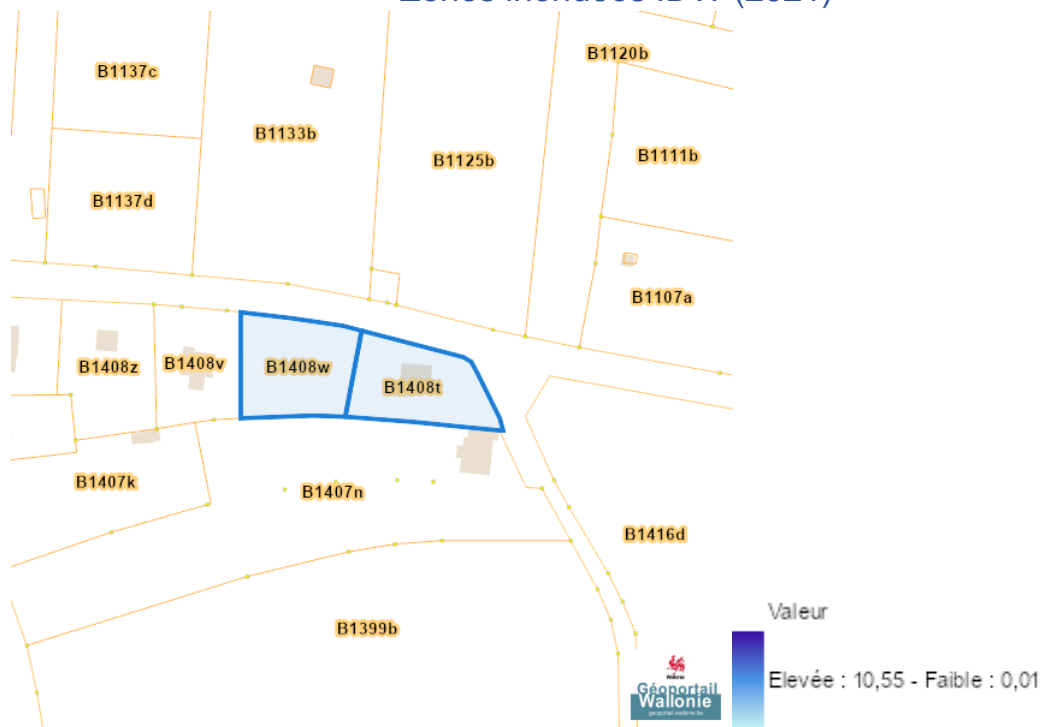


Dossier: 00017512/001

## Zones inondees (2021)

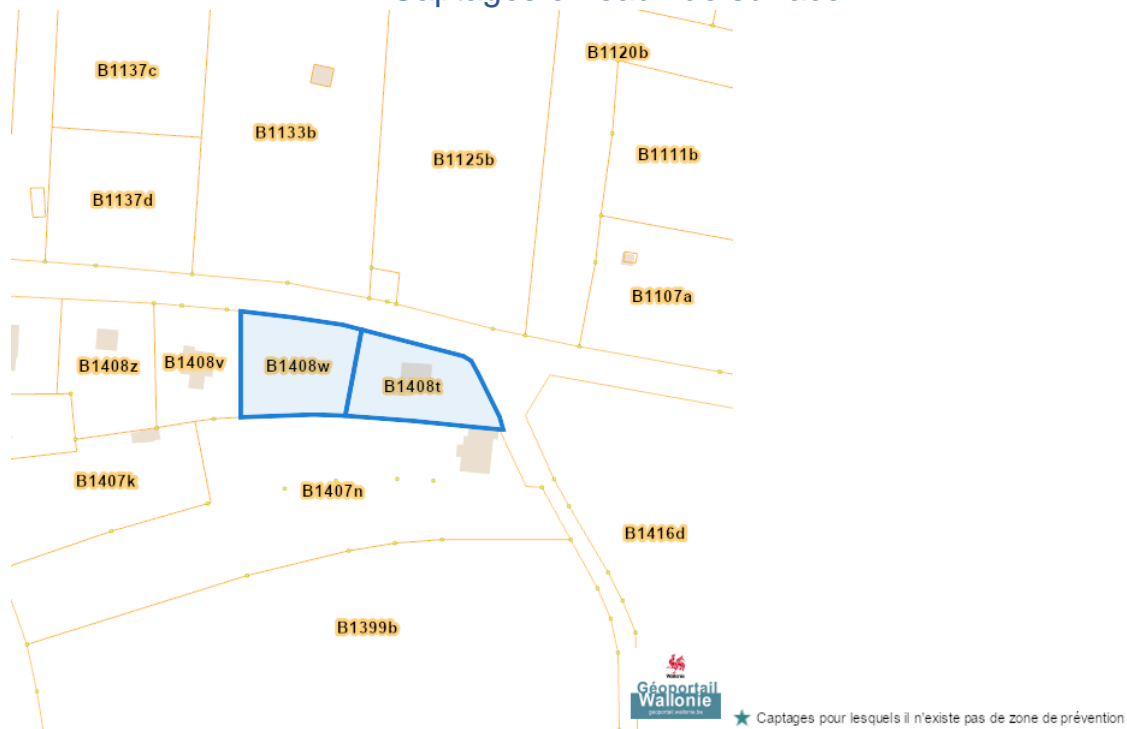


## Zones inondees IDW (2021)

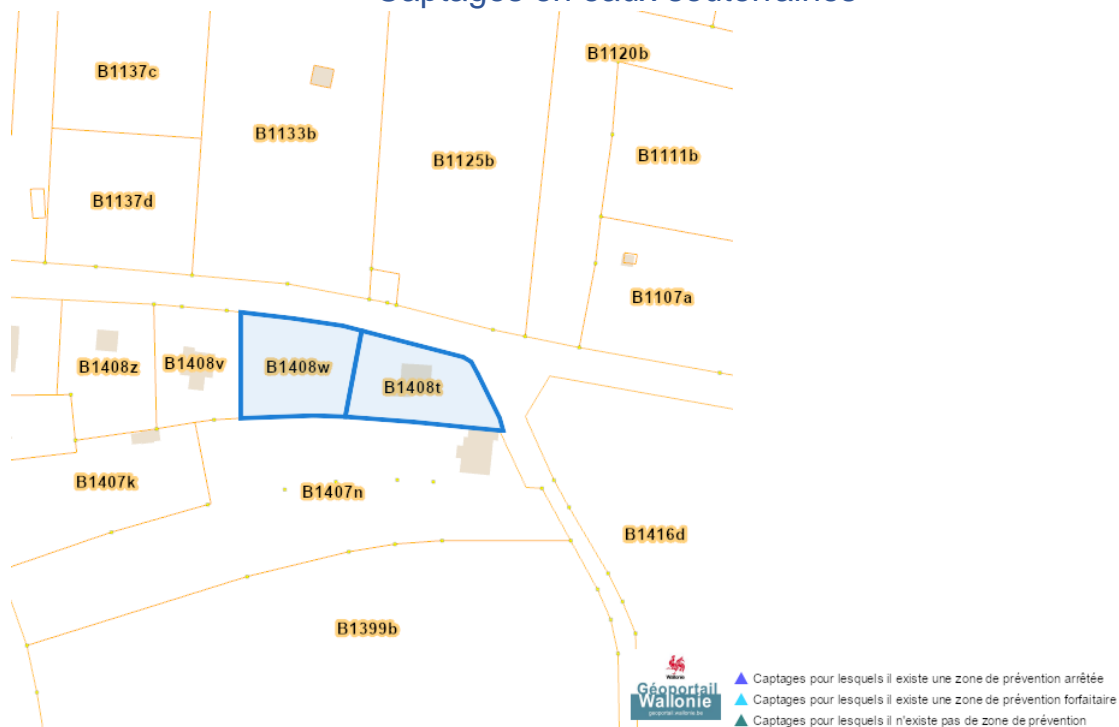


Dossier: 00017512/001

## Captages en eaux de surface

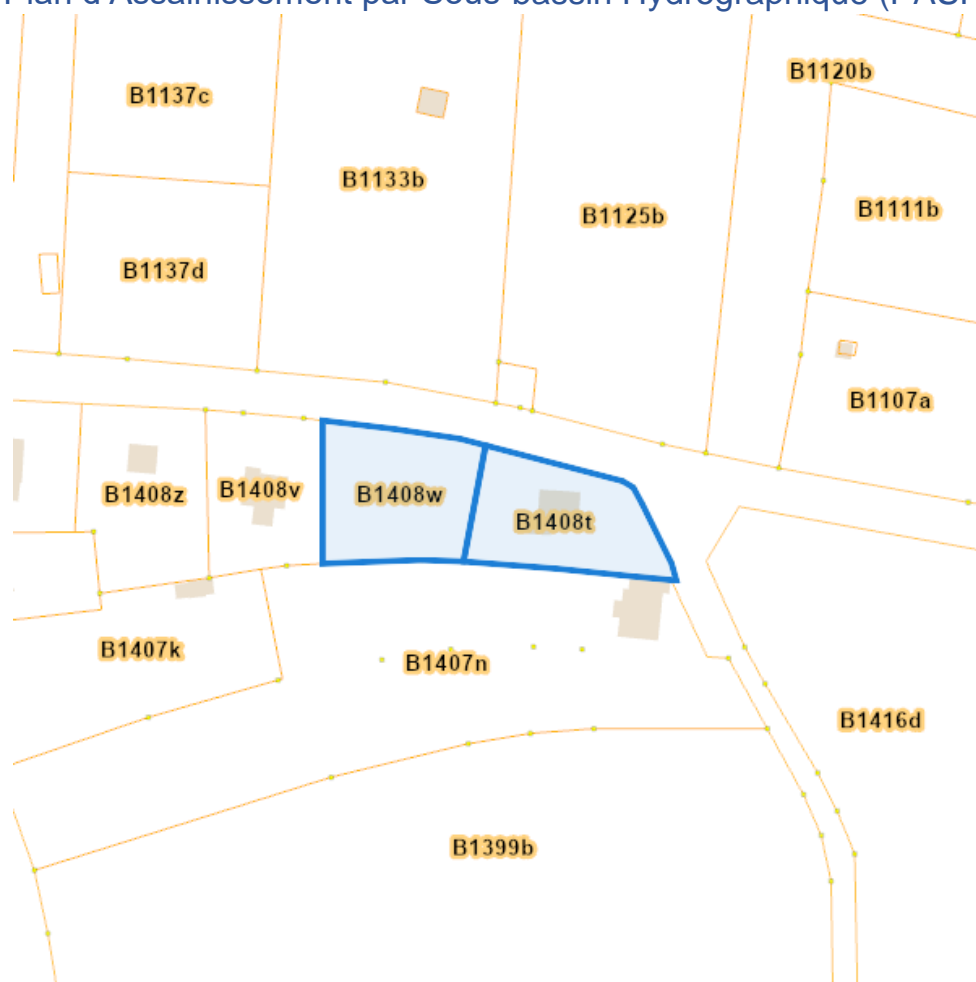


## Captages en eaux souterraines



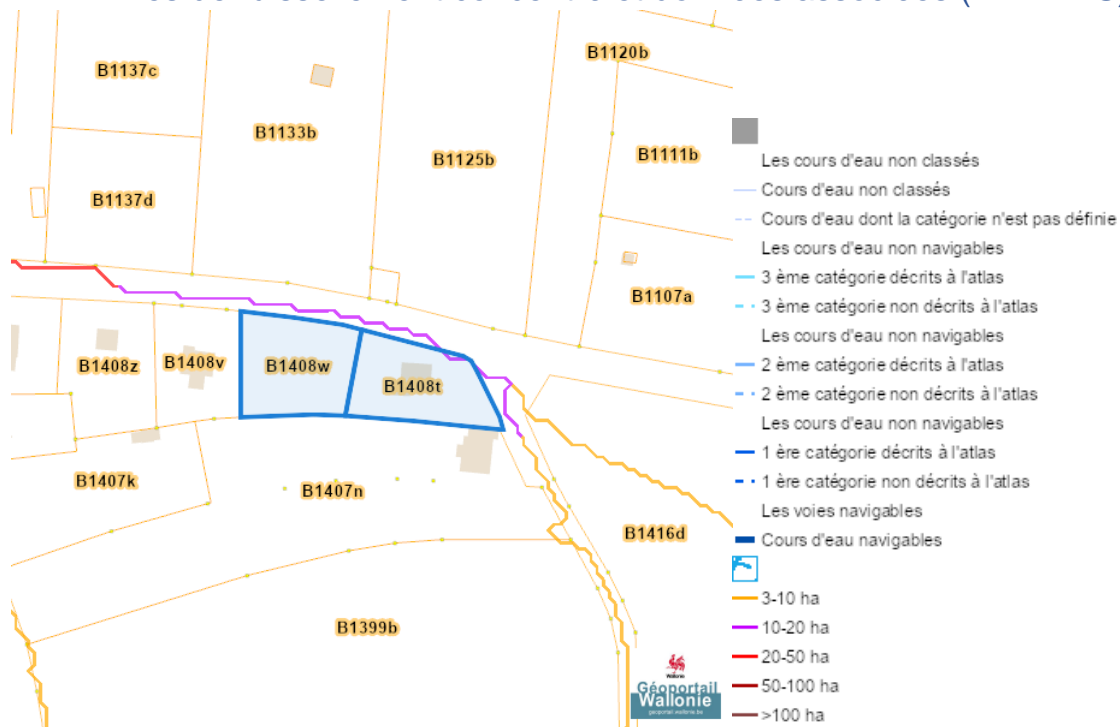
Dossier: 00017512/001

## Plan d'Assainissement par Sous-bassin Hydrographique (PASH)



%pash\_legend scale=60%

## Axes de ruissellement concentré et données associées (LIDAXES)

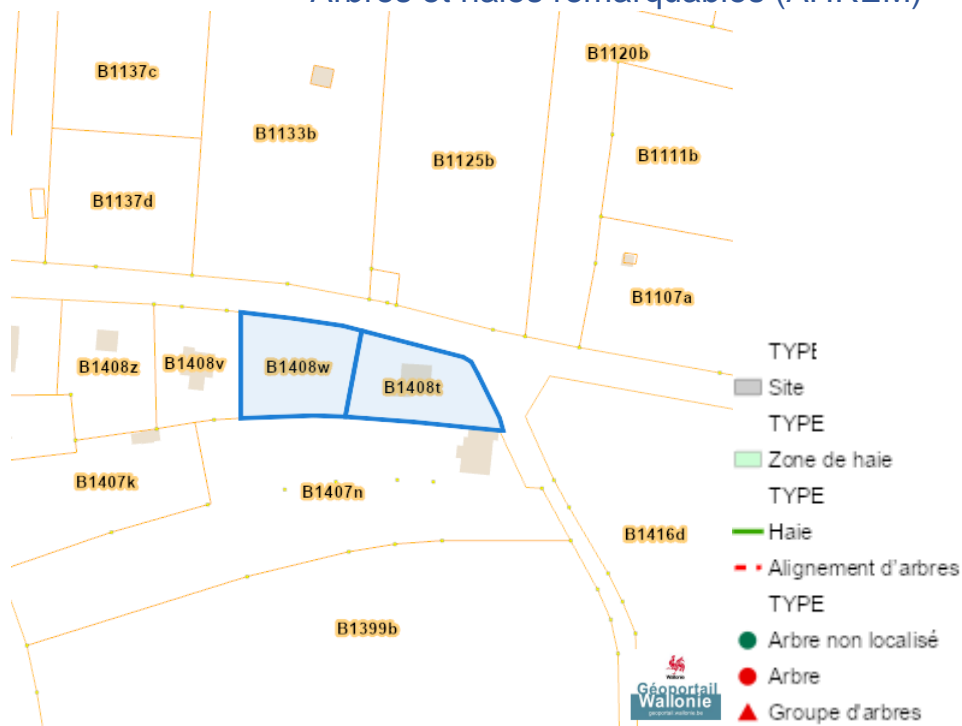


Dossier: 00017512/001

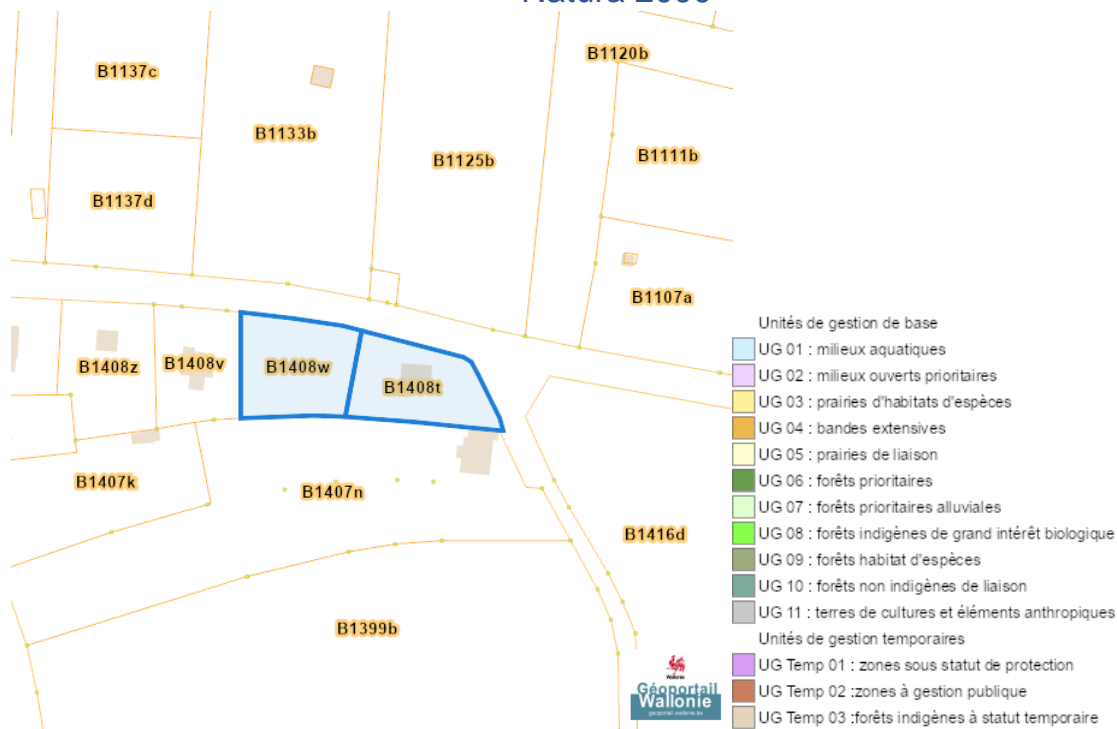


## Nature

## Arbres et haies remarquables (AHREM)

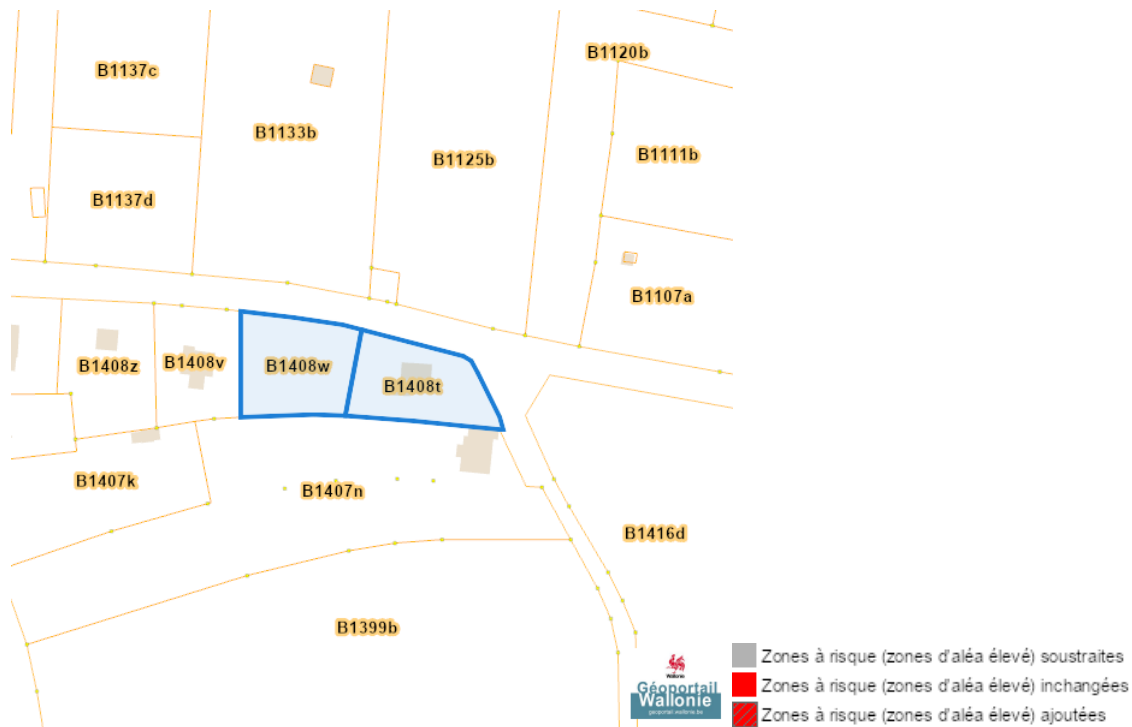


## Natura 2000

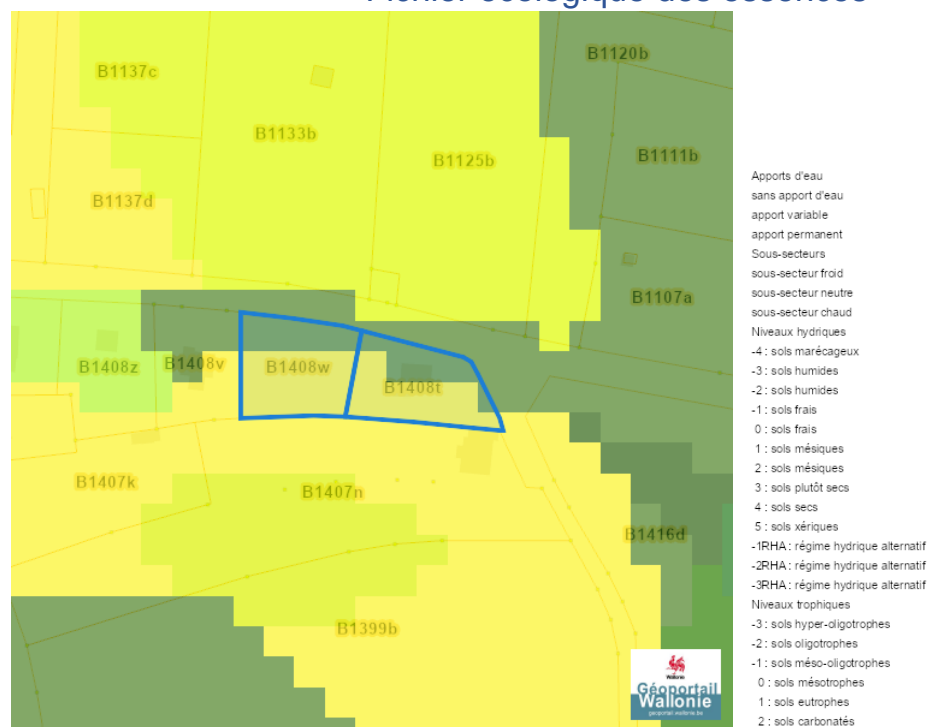


Dossier: 00017512/001

## Loi sur le contrat d' assurance terrestre

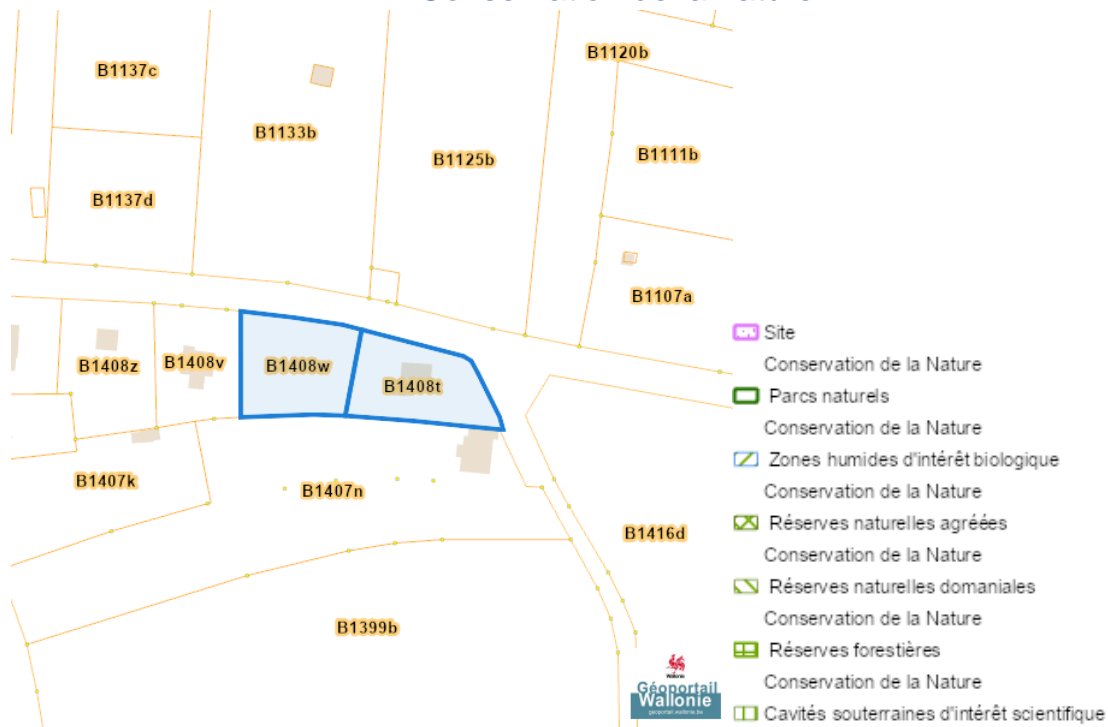


## Fichier ecologique des essences

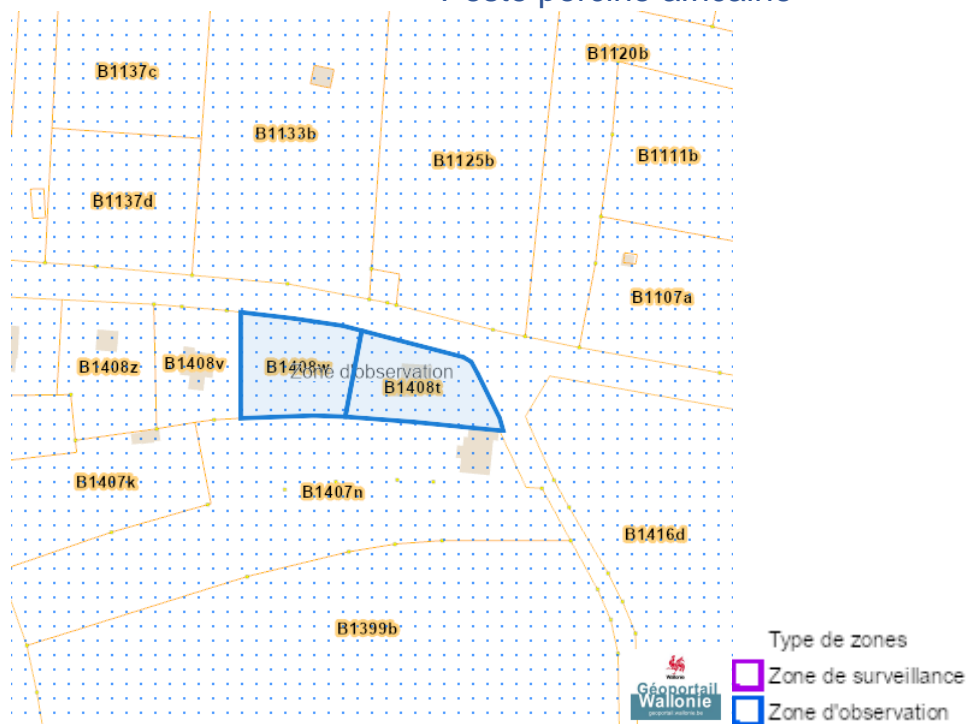


Dossier: 00017512/001

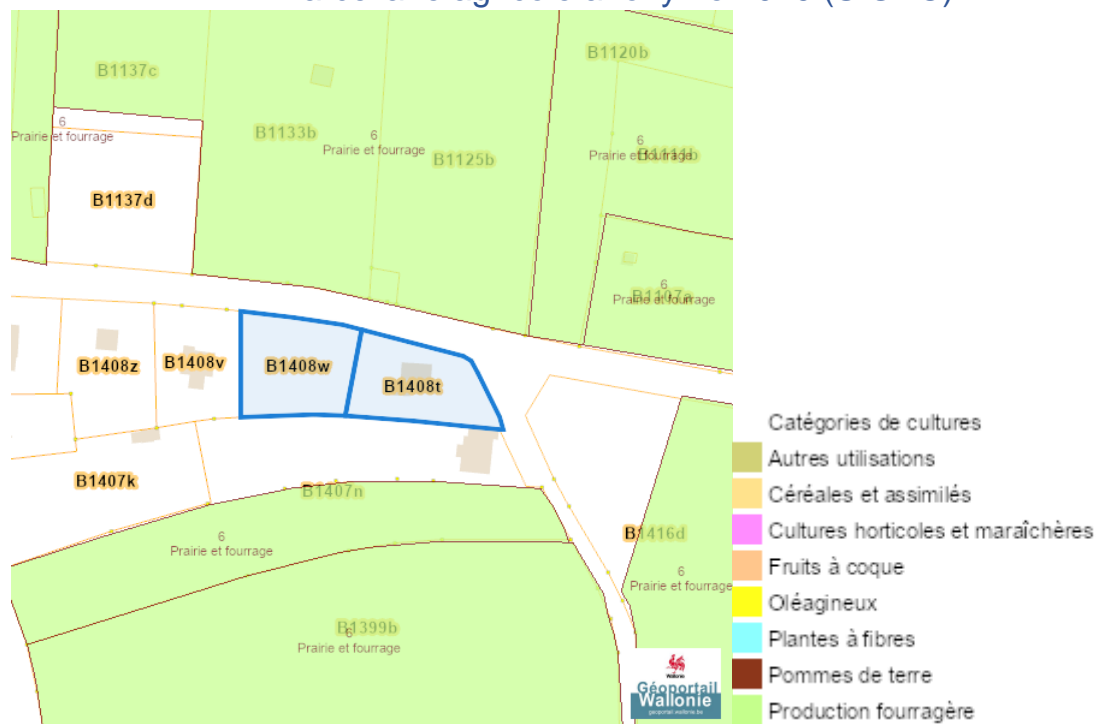
## Conservation de la nature



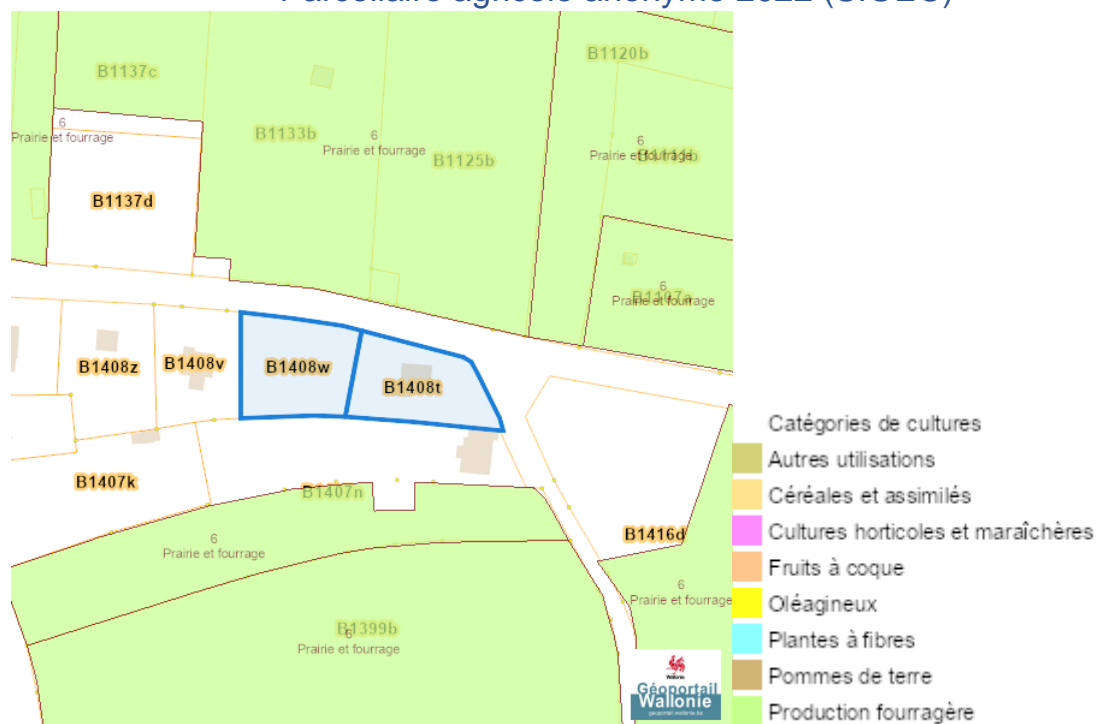
## Peste porcine africaine



## Parcellaire agricole anonyme 2019 (SIGEC)



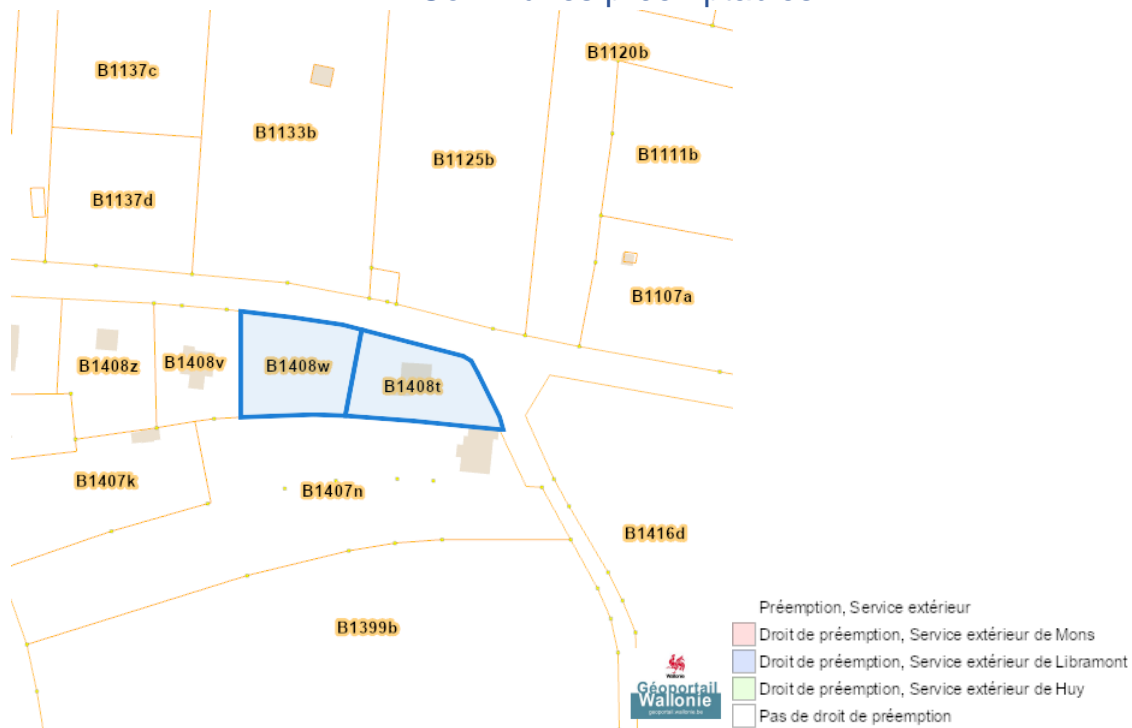
## Parcellaire agricole anonyme 2022 (SIGEC)



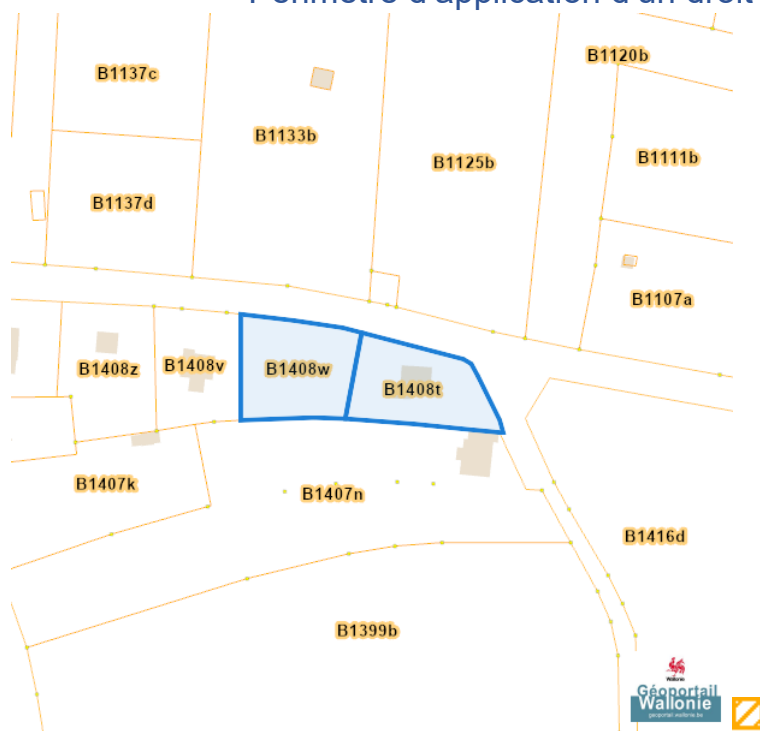
Dossier: 00017512/001

## Droit de préemption

### Communes préemptibles



### Périmètre d'application d'un droit de préemption

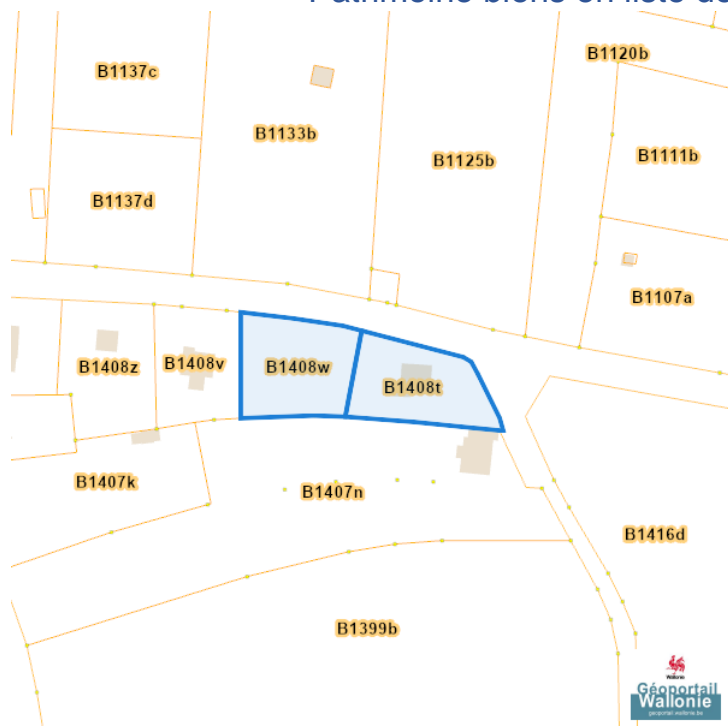


Dossier: 00017512/001

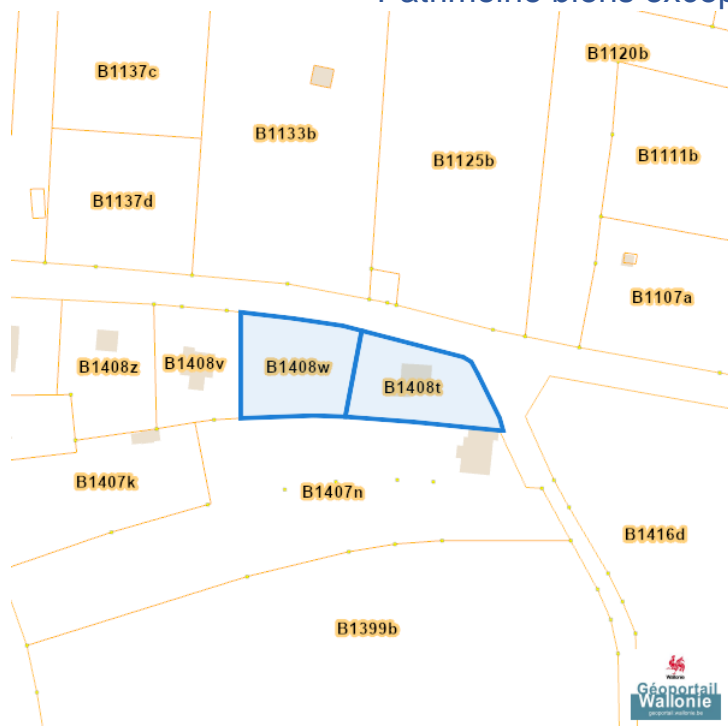
Dossier: 00017512/001

## Patrimoine immobilier

### Patrimoine biens en liste de sauvegarde

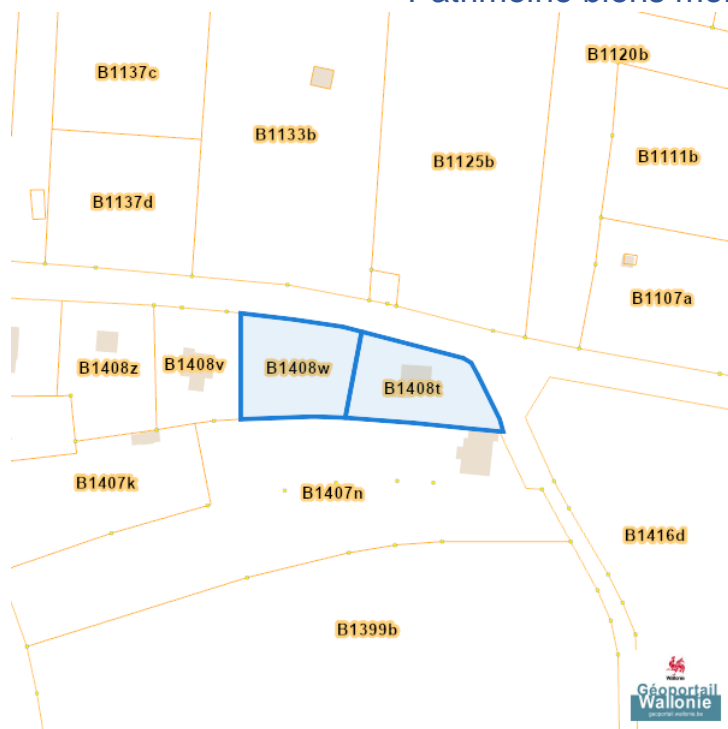


### Patrimoine biens exceptionnels

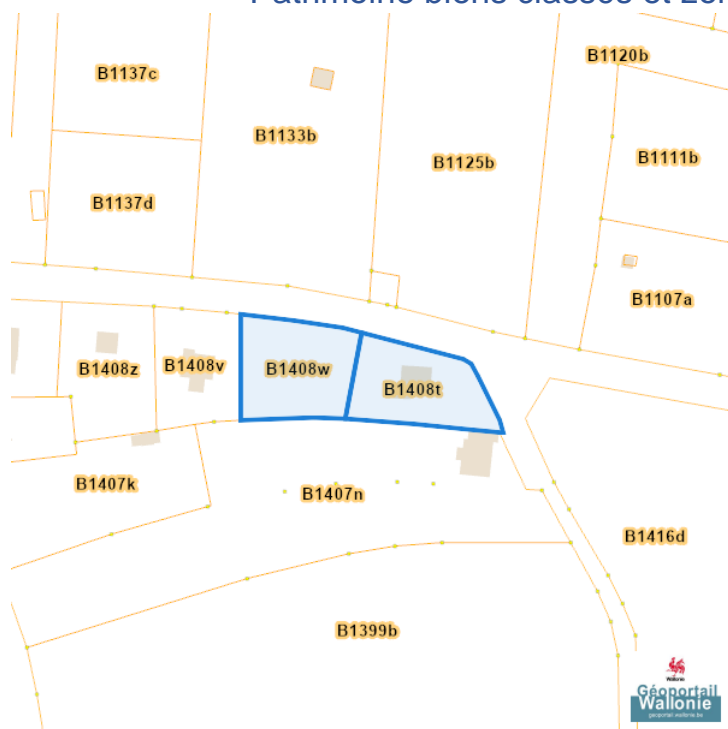


Dossier: 00017512/001

## Patrimoine biens mondiaux

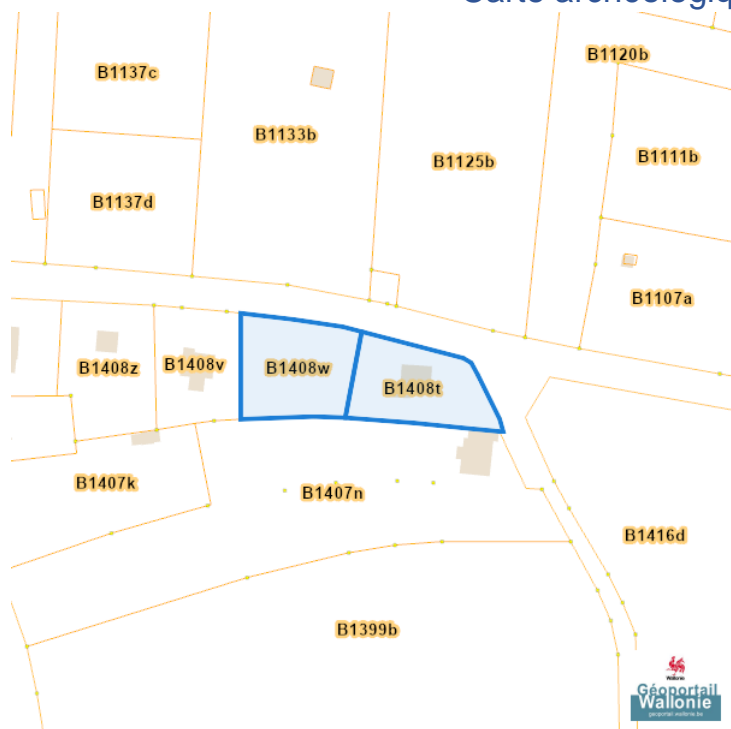


## Patrimoine biens classés et zones de protection

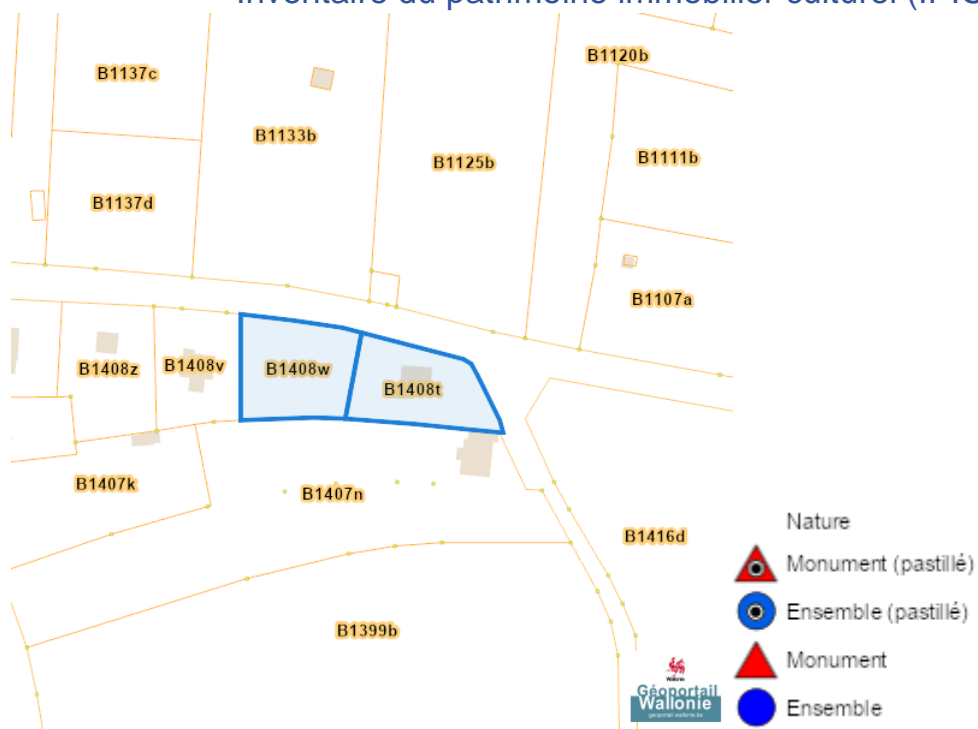




## Carte archéologique



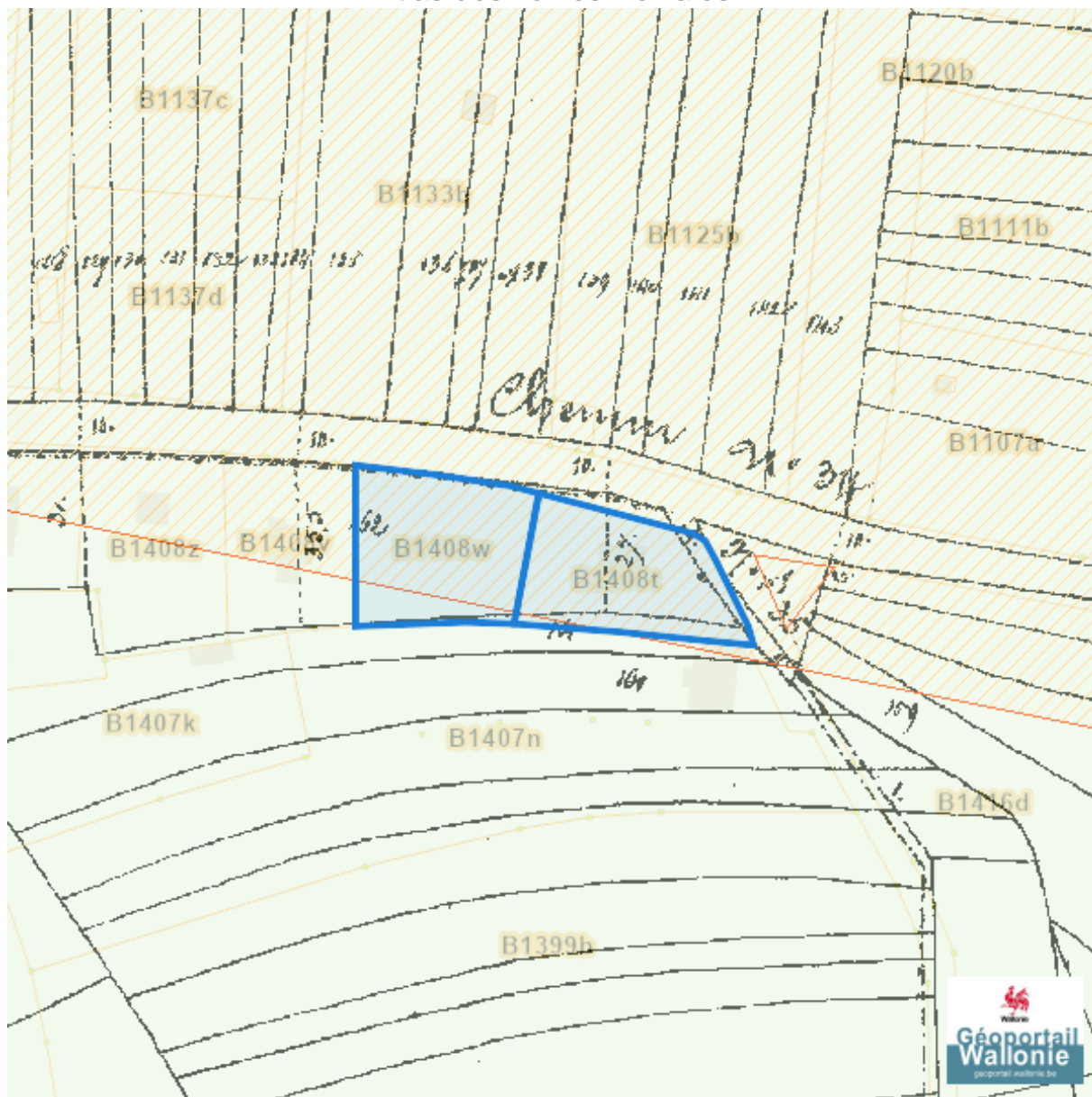
## Inventaire du patrimoine immobilier culturel (IPIC)



Dossier: 00017512/001

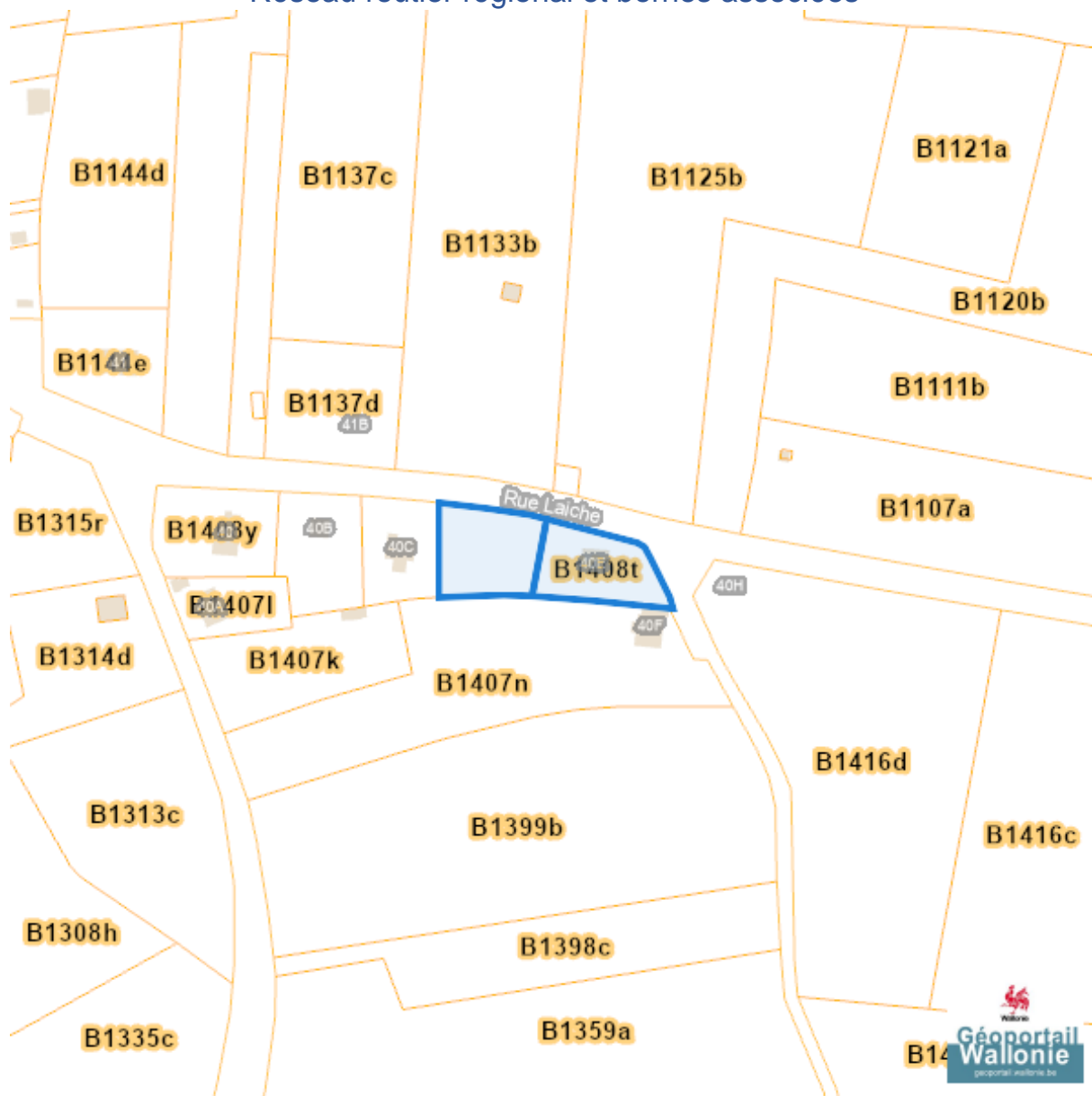
Cartes historiques

Atlas des voiries vicinales



Dossier: 00017512/001

## Réseau routier régional et bornes associées



Document: DC à la carte - WALFRA - DC  
Cartes: 15/12/2025 - ixjdgkwyhalrgx39es5rp0yuwnhcg4shd2f0b39b