





Renommer

Plan parcellaire cadastral - situation au 01/01/2024 (CADGIS 2024)

Parcelles cadastrales

 PR - Parcelle privative

 PP - Parcelle domaine public ou domaine perdu


Bâtiments


 Bâtiments


LIDAXES (version 2) - Axes de concentration du ruissellement et données


Axes de ruissellement concentré


Axes de ruissellement concentré (vecteur) - surface collectée en amont

 3-10 ha


 10-20 ha

 20-50 ha

 50-100 ha

 >100 ha

Variations possibles du tracé


 zone d'incertitude

Dépressions

 Dépressions


Réseau hydrographique wallon (RHW)

Voies navigables

 Cours d'eau navigables


Cours d'eau non navigables de 1 ère catégorie

 1 ère catégorie décrits à l'atlas

 1 ère catégorie non décrits à l'atlas

Cours d'eau non navigables de 2 eme catégorie

 2 ème catégorie décrits à l'atlas

 2 ème catégorie non décrits à l'atlas

Cours d'eau non navigables de 3 eme catégorie

 3 ème catégorie décrits à l'atlas



-- 3 ème catégorie non décrits à l'atlas

Cours d'eau non navigables non classés

— Cours d'eau non classés

--- Cours d'eau dont la catégorie n'est pas définie

Zones complexes

■ Zones complexes

Données dérivées du MNT

Direction des flux

■ Est

■ Sud-Est

■ Sud

■ Sud-Ouest

■ Ouest

■ Nord-Ouest

■ Nord

■ Nord-Est

Accumulation des flux (nombre de cellules)

[0 - 100]

■]100 - 500]

■]500 - 1 000]

■]1 000 - 9 000]

■]9 000 - 18 000]

■]18 000 - 50 000]

■]50 000 - 100 000]

■]100 000 - 500 000]

■]500 000 - 1 000 000]

■]1 000 000 - 12 555 640]