



### Renommer

#### Plan parcellaire cadastral - situation au 01/01/2024 (CADGIS 2024)

Parcelles cadastrales

PR - Parcelle privative

PP - Parcelle domaine public ou domaine perdu

Bâtiments

Bâtiments

#### Plan de secteur en vigueur (version coordonnée vectorielle)

Limites

Secteurs d'aménagement (1978)

Secteurs d'aménagement (1978)

Limites communales du PdS

Limites communales du PdS

Révisions

Mesures d'aménagement

Mesures d'aménagement

Prescriptions supplémentaires

Prescriptions supplémentaires

Infrastructures en révision

En vigueur

Annulation

Périmètres des révisions partielles

En vigueur

Annulation

Infrastructures

Réseau routier

Autoroute existante

Autoroute en projet

Route de liaison existante

Route de liaison en projet

### Canalisations

+H Canalisation existante

·+H Canalisation en projet

### Réseau ferroviaire

▣ Ligne ferroviaire existante

▣ Ligne ferroviaire en projet

### Lignes électriques haute tension

➤ Ligne HT existante

> - Ligne HT en projet

### Voies navigables

■ Voie navigable existante

■ | Voie navigable en projet

### Périmètres de protection

#### Points de vue remarquable

☀ Points de vue remarquable

#### Périmètres de points de vue remarquable

▣ Périmètres de points de vue remarquable

#### Intérêt paysager

▣ Intérêt paysager

#### Intérêt culturel, historique ou esthétique

▣ Intérêt culturel, historique ou esthétique

#### Liaisons écologiques

▣ Liaisons écologiques

#### Réservation d'infrastructure principale

▣ Réservation d'infrastructure principale




























#### Extension de zone d'extraction

▣ Extension de zone d'extraction

### Zones d'affectation

■ Habitat

▣ Habitat à caractère rural

-  Habitat vert
-  Services publics et équipements communautaires
-  Centre d'enfouissement technique
-  Centre d'enfouissement technique désaffecté
-  Loisirs
-  Servitude particulière
-  Activité économique mixte
-  Activité économique industrielle
-  Activité économique spécifique Agro-Economique
-  Activité économique spécifique Grande Distribution
-  Activité économique spécifique Risque majeur
-  Dépendances d'extraction
-  Extraction à destination agricole
-  Extraction à destination forestière
-  Extraction à destination espaces verts
-  Extraction à destination zone naturelle
-  Aménagement communal concerté
-  Aménagement communal concerté à caractère économique
-  Enjeu communal
-  Enjeu régional
-  Agricole
-  Forestière
-  Espaces verts
-  Naturelle
-  Parc
-  Eau
-  Non affectée ("zone blanche")

Plan de secteur d'origine

Plan de secteur d'origine

Etiquettes des Secteurs d'aménagement (1978)



Etiquettes des Secteurs d'aménagement (1978)