

Gegevens opvraging

Ordernummer:	O2025-0920728	Datum opzoeking:	29/09/2025
Referentienummer:	7181480 - Kaleshoek 38 (296C)	Zoekdata:	44011A0296/00C000
Perceel:	44011A0296/00C000		

Resultaat opvraging perceel gelegen in Deinze afdeling DEINZE 1 AFD, sectie A met perceelnummer 0296/00C000 [44011A0296/00C000]

Informatievraag: Beschermd onroerend erfgoed (Met juridische gevolgen)






Indicatieve kaartweergave



Resultaat

- Het onroerend goed is geen beschermd onroerend erfgoed

Legende

 Cultuurhistorische landschappen	 Monumenten
 Archeologische sites	 Overgangszones
 Stads- en dorpsgezichten	

Informatievraag: Vastgestelde inventaris onroerend erfgoed (Met juridische gevolgen)

Indicatieve kaartweergave



Resultaat

- Het onroerend goed is niet opgenomen in een vastgestelde inventaris

Legende

 Landschapsatlas	 Archeologische zones
 Landschapelijk erfgoed	 Bouwkundig erfgoed

Informatievraag: Erfgoedlandschap (Met juridische gevolgen)

Indicatieve kaartweergave



Resultaat

- Het onroerend goed is niet opgenomen in het erfgoedlandschap

Legende

-  Landschapelijk erfgoed

Informatievraag: Unesco werelderfgoed (Met juridische gevolgen)

Indicatieve kaartweergave



Resultaat

- Het onroerend goed is niet opgenomen in de Unesco Werelderfgoedlijst

Legende

-  Bufferzones
-  Kernzones

Informatievraag: Gebieden geen archeologie (Met juridische gevolgen)

Indicatieve kaartweergave



Resultaat

- Het onroerend erfgoed is niet opgenomen in gebieden waar geen archeologisch erfgoed te verwachten valt

Legende

-  Gewestelijk
-  Gemeentelijk

Informatievraag: Erfgoed plannen (Met juridische gevolgen)



Indicatieve kaartweergave



Resultaat

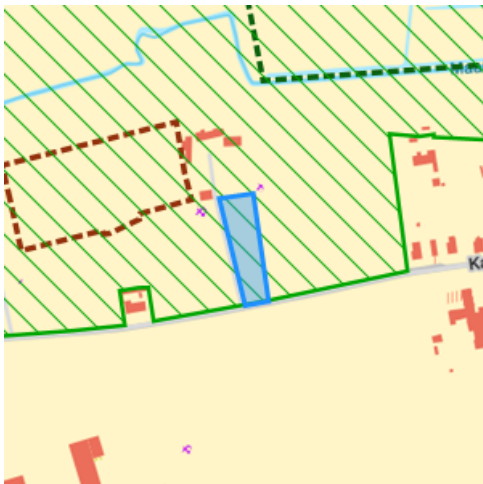
- Het onroerend goed heeft geen erfgoed plannen

Legende

-  Beheersplannen
-  Onroerenderfgoedrichtplannen

Informatievraag: Wetenschappelijke inventaris onroerend erfgoed (Aanvullend overzicht)

Indicatieve kaartweergave



Resultaat

- **Vallei van de Zeverenbeek:** Landschappelijk (detail zie bijlage)

Legende

-  Archeologische erfgoed elementen
-  Landschappelijk erfgoed elementen
-  Archeologische erfgoed gehele
-  Landschappelijk erfgoed gehele
-  Bouwkundig erfgoed elementen

Informatievraag: Archeologienota's (Aanvullend overzicht)

Indicatieve kaartweergave



Resultaat

- Het onroerend goed heeft geen goedgekeurde archeologienota's

Legende

-  Archeologienota's

Informatievraag: Eindverslag archeologie (Aanvullend overzicht)

Indicatieve kaartweergave



Resultaat

- Het onroerend goed heeft geen eindverslagen van archeologisch onderzoek

Legende

 Eindverslag archeologie

Welke informatie kan u terugvinden in dit uittreksel?

Beschermd onroerend erfgoed

De minister bevoegd voor onroerend erfgoed kan een goed beschermen als het door de erfgoedwaarden van algemeen belang is. Het moet minimaal in de staat blijven waarin het zich bevond op het moment van de bescherming.

Is het onroerend goed beschermd, dan gelden er verschillende specifieke juridische (per monument, stads- of dorpsgezicht of cultuurhistorisch landschap) gevolgen om het behoud ervan te garanderen. Bovendien kan je beroep doen op verschillende vormen van financiële ondersteuning.

Er zijn vier mogelijke vormen van bescherming: een beschermd monument, een beschermd cultuurhistorisch landschap, een beschermd stads- of dorpsgezicht en een beschermde archeologische site. Binnen elk van deze statuten is het mogelijk om een overgangszone in te stellen. Zo'n zone ondersteunt de erfgoedwaarden van het beschermde goed.

Vastgesteld onroerend erfgoed

De vaststelling van een inventaris is één van de instrumenten die de Vlaamse overheid kan inzetten om onroerend erfgoed te behouden. Hiermee bevestigt de bevoegde minister dat alle erfgoeditems op een vastgestelde lijst erfgoedwaarde bezitten en nog altijd bewaard zijn. Bij een vastgesteld item moet de overheid, eigenaar of beheerder rekening houden met rechtsgevolgen. De rechtsgevolgen zijn minder uitgebreid dan bij een beschermd erfgoed. Bovendien gelden voor alle vastgesteld bouwkundig en landschappelijk erfgoed in Vlaanderen eenzelfde set rechtsgevolgen.

Het onroerenderfgoeddecreet voorziet bevoegdheid voor steden en gemeenten voor het inventariseren van bouwkundig en landschappelijk erfgoed. De Vlaamse overheid inventariseert het archeologisch erfgoed, varend erfgoed en de landschappelijke gehelen (Landschapsatlas).

Erfgoedlandschap

Anders dan bij een bescherming of vaststelling van een onroerend goed verloopt de procedure van een erfgoedlandschap via de regelgeving Ruimtelijke Ordening. Als er voor een gebied een RUP wordt opgemaakt, kan de plannende overheid (gemeente, provincie of Vlaanderen) ervoor kiezen om hier ook een erfgoedlandschap in af te bakenen. Zo kunnen er stedenbouwkundige voorschriften gekoppeld worden aan het erfgoedlandschap waarmee ingezet wordt op erfgoedzorg. Wordt je goed erfgoedlandschap, moet je rekening houden met zorgplicht.

Unesco werelderfgoed

De Werelderfgoedconventie van 1972 betracht cultureel en natuurlijk erfgoed dat van unieke en universele waarde is voor de mensheid, te bewaren en te ontsluiten voor toekomstige generaties. Meer dan 190 lidstaten hebben deze Conventie ondertekend. België is sinds 1996 ook partij bij het Werelderfgoedverdrag. Zowel cultureel als natuurlijk erfgoed, als erfgoed dat daarvan een gecombineerde vorm is, kan voor de Werelderfgoedlijst worden voorgedragen. Vlaanderen telt momenteel zeven beschermingen op de Werelderfgoedlijst: een serie van 13 begijnhoven en van 26 belforten, het atelier Plantin-Moretus, de woning Giuette, de volledige Brugse binnenstad, het Zoniënwoud, de Wortel-Kolonie en begraafplaatsen en herdenkingsites van WO I.

Gebieden geen archeologie

De kaart wordt sinds 2016 periodiek vastgesteld door het agentschap. Op die manier kunnen percelen of gebieden die beantwoorden aan de criteria voor opname op korte termijn op de kaart opgenomen worden. Dit geeft bouwheren, verkavelaars en ontwikkelaars met plannen voor dergelijke percelen de mogelijkheid om vrijgesteld te worden van een archeologisch vooronderzoek, zonder vertraging en bijkomende kosten.

Plannen

Een goedgekeurd beheersplan legt geen actieve verplichtingen op. Het is en blijft een geconcretiseerde beheersvisie voor een erfgoedplaats. Toch heeft het document in zekere mate een 'dwingend' kader waarbinnen je moet blijven: als je werken wil uitvoeren, moeten ze stroken met de beheersdoelstellingen uit het beheersplan. Zijn de beheersdoelstellingen niet meer passend, dan kan je een aanpassing van het beheersplan aanvragen of een nieuw beheersplan opmaken. De geldigheidsduur van een plan is 24 jaar. In bepaalde gevallen heb je een goedgekeurd beheersplan nodig om een erfgoedpremie aan te vragen.

Geïntervieweerd wetenschappelijk onroerend erfgoed

Het agentschap Onroerend Erfgoed heeft de expliciete opdracht om al het waardevolle onroerend erfgoed in Vlaanderen te inventariseren. Door de jaren heen zijn er meerdere wetenschappelijke inventarissen opgemaakt over bouwkundig, landschappelijk en archeologisch erfgoed.

Geïntervieweerd onroerend erfgoed is opgenomen in een wetenschappelijke inventaris. Zo'n opname heeft geen rechtsgevolgen. Het goed wordt enkel beschreven en gedocumenteerd.

Archeologienota's en nota's

Een bouwheer is in bepaalde gevallen verplicht om een archeologienota toe te voegen aan een vergunningsaanvraag. Hij stelt daarvoor een erkend archeoloog aan om een archeologisch vooronderzoek uit te voeren en een archeologienota op te stellen. Of je verplicht bent een archeologienota toe te voegen aan je vergunningsaanvraag is onder meer afhankelijk van: oppervlakte perceel en bodemingreep, ruimtelijke bestemming van perceel en of het terrein zich situeert in een beschermde archeologische site, in een vastgestelde archeologische zone of in een gebied waar geen archeologisch erfgoed te verwachten valt.

Eindverslag archeologisch onderzoek

Bij bouw- of verkavelingsprojecten maakt een erkend archeoloog verschillende verslagen op om archeologisch erfgoed te documenteren. De bouwheer moet aangeven of er archeologisch erfgoed op het terrein wordt verwacht en hoe hiermee zal worden omgegaan. Een vooronderzoek resulteert in een archeologienota of een nota bij een uitgesteld vooronderzoek. Als uit het vooronderzoek blijkt dat een archeologische site verder onderzocht moet worden, volgt een opgraving, uitgevoerd door een erkend archeoloog. Binnen twee maanden na het veldwerk maakt de archeoloog een archeologierapport met voorlopige bevindingen, dat aantoont dat het werk op het terrein is voltooid en de bouwwerkzaamheden kunnen beginnen. Het definitieve eindverslag, met alle onderzoeksresultaten, wordt binnen twee jaar na de opgraving bezorgd.

Wetgeving

Decreet van 12 juli 2013 betreffende het onroerend erfgoed, gewijzigd bij het decreet van 4 april 2014 (Belgisch Staatsblad 17 oktober 2013 en 15 april 2014). Besluit van de Vlaamse Regering betreffende de uitvoering van het Onroerenderfgoeddecreet van 12 juli 2013.

Meer info

www.onroenderfgoed.be

Bron vastgoedinfo

Deze opvraging bevat overheidsinformatie verkregen van het Agentschap Onroerend Erfgoed, Koning Albert-II-Laan 19, bus 5, 1210 Brussel en Informatie Vlaanderen, Havenlaan 88, 1000 Brussel wat betreft het Grootschalig Referentie Bestand Vlaanderen (GRB).

Document gegenereerd op basis van de gegevens ontvangen van het Agentschap Onroerend erfgoed via de ORIS webservices.

CIB vlaanderen vzw - Kortrijksesteenweg 1005 - 9000 Gent
0425.043.508 - vastgoedinfo@vastgoedloket.be

Bijlage

Informatieaanvraag Onroerend erfgoed

(Referentienummer: 7181480 - Kaleshoek 38 (296C))

Wetenschappelijke inventaris

Vallei van de Zeverenbeek



Beknopte karakterisering

Typologies [veenbodems](#), [valleien](#), [meanders](#), [beken](#),
[leigrachten](#), [ontwateringsgrachten](#), [broekbossen](#),
[graslanden](#), [veenwinning](#), [hoeven](#)

Beschrijving

De Zeverenbeek, op grondgebied van Zeveren (Deinze) gelegen, behoort tot het stroomgebied van de Leie. De broeken zijn doorsneden door evenwijdige dwarssloten die gedurende de zomer voor het grootste deel droogstaan. Een belangrijke afwateringsgracht loopt evenwijdig met de Zeverenbeek. Het Leiedal vormt een zuidelijke uitloper van de Vlaamse Vallei, die ten gevolge van verschillende erosiefasen tot op het peil -15m uitgeschuurd.

Morfologisch maken de Broeken deel uit van het complex van zandruggen van Oostrozebeke- Zeveren, die zelf deel uitmaken van de Leievallei. De Leievallei vertoont tussen Sint-Baafs-Vijve en Deinze een opmerkelijke asymmetrie met in het westen een uitgesproken microreliëf. Kenmerkend is de opeenvolging van ruggen (hoger dan 15m) en valleien met een vlakke bodem (8m). De Zeverenbeek ligt in één van die valleien tussen twee ruggen. Op de zuidelijke rug is de weg Deinze- Tielt gelegen, op de noordelijke de Izegemstraat. Het oostelijk deel van de Leievallei is lager gelegen en heeft een minder uitgesproken microreliëf. De vallei van de Zeverenbeek is een zuidelijke uitloper van de Vlaamse Vallei. De opvulling van deze diepe Pleistocene vallei nam in het Eemiaan een aanvang. De belangrijkste opvullingsfase was tijdens het Weichsel. Hierbij werden fluvio-eolische dekzand en löss afgezet. De löss was afkomstig vanuit Scandinavië, terwijl de dekzanden van lokale afkomst waren. De dekzanden werden in rugvormige structuren afgezet. Het is op deze zandige verhevenheden dat later de kouters tot stand kwamen. Ten zuidoosten van de Leie zijn de kouters er zandig. In het noordwesten van de Leie bestaan ze eerder uit licht zandleem en lemig zand.

Op de kabinetskaart de Ferraris (1771-1777) zien we dat enkele percelen bossen zich eerder op de droge ruggen ten noorden en zuiden van de Zeverenbeek bevinden. In de beekvallei waren er moerassen en hooiweiden. Op de topografische kaart van 1862 blijkt in deze toestand verandering te zijn gekomen. De broeken, bestaande uit elzenbossen en ruigtekruidenvegetaties, zijn al bebost, een toestand die onveranderd bleef tot nu. Enkel de Blekerij blijft grotendeels uit graslanden bestaan. Deze werden tot voor kort gehooïd. De bospercelen op de ruggen werden in akkerland omgezet.

De huidige bakstenen kerk werd in 1861-62 gebouwd op basis van een 14de-eeuws kerkje dat in 1860 werd afgebroken. De in 1918 opgeblazen toren werd na de oorlog heropgebouwd. De kerk is gelegen midden van een deels met bakstenen en deels met betonplaten ommuurde kerkhof, met toegang tussen vierkante bakstenen pijlers. De pastorie is ten zuiden van de kerk gelegen. Het betreft een dubbelhuis van 1751 daterend met een ruime, beplante tuin, van het kerkhof afgesloten d.m.v. een gekalkte tuinmuur.

Het "Goed ter Vaalt" of "Ter Meersch" is een zetel van de heerlijkheid ter Vaalt, waarvan de oudste vermeldingen opklimmen tot de 14de eeuw. In 1577 werd het door Filips II verkocht en vanaf dan verenigd met de heerlijkheid van Zeveren die afhankelijk was van de Oudburg van Gent. Ter Vaalt werd een verblijfplaats van de nieuwe heren. In 1655 werd de heerlijkheid tot baronie verheven. In een openbare verkoop van 1773 veranderde het goed van eigenaar. In de 19e eeuw was het Goed een lustverblijf van burgemeester

Cornelis, die het volledig aanpaste. Op die plek staat nu het zogenaamde 'Oud Kasteel', een hoeve met woonhuis. De oude kern werd in 1786 serieus aangepast en/of vernieuwd. Haaks achter het woonhuis staan de koetshuizen, die ook serieus verbouwd zijn. De hoevetjes die aan de rand van de Zeverenbroeken staan hebben kernen die tot de 18de eeuw kunnen opklimmen, maar ze hebben voornamelijk een 19de-eeuws uitzicht.

- Kabinetskaart van de Oostenrijkse Nederlanden voor Zijn Koninklijke Hoogheid de Hertog Karel Alexander van Lotharingen, Jozef Jean François de Ferraris, Koninklijke Bibliotheek van België, uitgegeven in 1770-1778, schaal 1:11.520 herleid naar 1:25.000.

Omvat

- **Vinktstraat (Deinze)** Het gebied De Broeken behoort tot de vallei van de Zeverenbeek. Dit beekdallandschap ligt onder wei- en hooiland en broekbos. De broeken zijn doorsneden door evenwijdige dwarssloten die gedurende de zomer voor het grootste deel droogstaan.
- **Blekerij 3 (Deinze)** Bij het hoevetje (Blekerij 3) staat langs het pad een geschoren meidoornhaag van éénstijlige meidoorn. De haag sluit het erf met vroegere boerenboomgaard af en is aangeplant als veekering.

Omvat de aanduiding als

- **Vinktstraat (Deinze)** Het gebied De Broeken te Deinze is beschermd als landschap.

Is deel van

- **Deinze (Deinze)**
- **Grammene (Deinze)**
- **Vinkt (Deinze)**
- **Zeveren (Deinze)**

Meer info

- <https://id.erfgoed.net/erfgoedobjecten/135188>