







## Données de localisation

### Adresse approximative

Adresse approximative	Allée de la Fontaine, 18 Walcourt
-----------------------	-----------------------------------

### Coordonnées

Longitude	4,406
Latitude	50,297

### Position en Lambert Belge 72

X (m)	152687,5717314216
Y (m)	109522,89242364466

### Altitude

Terrain (m)	201,94
Surface (m)	202,02

### Références cadastrales

Commune/INS	Walcourt 93088
Division	WALCOURT 7 DIV/BERZEE/
Section	A
Radical	0064
Exposant	X
Puissance	002
Bis	00



Plan parcellaire cadastral - situation au 01/01/2024 (CADGIS 2024)

Parcelles cadastrales

CAPAKEY	93004A0064/00W002
CAPATY	PR
Code INS	93088
Nom Commune	Walcourt
Code Division	93004
Nom Division	WALCOURT 7 DIV/BERZEE/
Section	A
Radical	0064
Bis	00
Exposant	W
Puissance	002
Version	V2024
SHEET	Null

Parcelles cadastrales

CAPAKEY	93004A0064/00P002
CAPATY	PR
Code INS	93088
Nom Commune	Walcourt
Code Division	93004
Nom Division	WALCOURT 7 DIV/BERZEE/
Section	A
Radical	0064
Bis	00
Exposant	P
Puissance	002
Version	V2024
SHEET	Null

Parcelles cadastrales

CAPAKEY	93004A0064/00X002
CAPATY	PR
Code INS	93088
Nom Commune	Walcourt
Code Division	93004
Nom Division	WALCOURT 7 DIV/BERZEE/
Section	A
Radical	0064
Bis	00
Exposant	X
Puissance	002
Version	V2024
SHEET	Null



## Parcelles cadastrales

CAPAKEY	93004A0064/00E002
CAPATY	PR
Code INS	93088
Nom Commune	Walcourt
Code Division	93004
Nom Division	WALCOURT 7 DIV/BERZEE/
Section	A
Radical	0064
Bis	00
Exposant	E
Puissance	002
Version	V2024
SHEET	Null

## Cartographie de l'aléa d'inondation (en vigueur) – Série

### Trames des cartes PDF au 1:10 000e de l'aléa d'inondation par

CARTE	52_3
NUMERO	52/3
PDF_ALEA	<a href="https://cartodoc.wallonie.be/documents/ALINO/2020/ALEA/Alea/20210218_Alea_52_3.pdf">https://cartodoc.wallonie.be/documents/ALINO/2020/ALEA/Alea/20210218_Alea_52_3.pdf</a>
MILLESIME	2020

### Trames des cartes PDF au 1:40 000e de l'aléa d'inondation par

GROUPE_NUM	4652
GROUPE_NOM	46 & 52
PDF_ALEA	<a href="https://cartodoc.wallonie.be/documents/ALINO/2020/ALEA/Alea40/20210218_Alea40_4652.pdf">https://cartodoc.wallonie.be/documents/ALINO/2020/ALEA/Alea40/20210218_Alea40_4652.pdf</a>
MILLESIME	2020

## Cartographie de l'aléa d'inondation (en vigueur) – Série

Aléa d'inondation par débordement de cours d'eau et par ruissellement

Aléa d'inondation par débordement et ruissellement – version raster, échelles inférieures au 1:

- ☐ Aléa très faible
- ☐ Aléa faible
- ☐ Aléa moyen
- ☐ Aléa élevé

Aléa d'inondation par débordement et ruissellement, échelles comprises entre le 1:25.000 et le 1:

-  110 : Aléa faible par débordement
-  120 : Aléa moyen par débordement
-  130 : Aléa élevé par débordement
-  210 : Aléa faible par ruissellement
-  220 : Aléa moyen par ruissellement
-  230 : Aléa élevé par ruissellement
-  310 : Aléa faible par débordement & ruissellement
-  320 : Aléa moyen par débordement & ruissellement
-  330 : Aléa élevé par débordement & ruissellement






Echelles supérieures au 1:5000



Aléa d'inondation par débordement et ruissellement – version raster, échelles inférieures au 1:25.000

- ☐ Aléa très faible
- ☐ Aléa faible
- ☐ Aléa moyen
- ☐ Aléa élevé





Aléa d'inondation par débordement et ruissellement, échelles comprises entre le 1:25.000 et le 1:5000

-  110 : Aléa faible par débordement
-  120 : Aléa moyen par débordement
-  130 : Aléa élevé par débordement
-  210 : Aléa faible par ruissellement
-  220 : Aléa moyen par ruissellement

Source : S.P.W.

Le présent rapport se base sur le croisement de données géographiques ayant des sources de production spécifiques et des échelles d'exploitation de référence différentes.

Ce rapport n'a dès lors aucune valeur légale et les résultats de la requête sont donnés à titre indicatif (cf. les précautions d'usage ci-après).

-  230 : Aléa élevé par ruissellement
-  310 : Aléa faible par débordement & ruissellement
-  320 : Aléa moyen par débordement & ruissellement
-  330 : Aléa élevé par débordement & ruissellement

Echelles supérieures au 1:5000



Cartes PDF officielles

Trames des cartes PDF au 1:10 000e de l'aléa d'inondation par débordement et par ruissellement



Trames des cartes PDF au 1:40 000e de l'aléa d'inondation par débordement et par ruissellement



Trames des cartes PDF au 1:10 000e de l'aléa d'inondation par débordement et par ruissellement





Trames des cartes PDF au 1:40 000e de l'aléa d'inondation par débordement et par ruissellement



## Plan parcellaire cadastral - situation au 01/01/2024 (CADGIS 2024)

Parcelles cadastrales

-  PR - Parcelle privative
-  PP - Parcelle domaine public ou domaine perdu

Bâtiments

-  Bâtiments

## Précautions d'usage

Ce rapport n'a aucune valeur légale et les résultats de la requête sont donnés à titre indicatif.

Le présent rapport se base sur le croisement de données géographiques ayant des sources de production spécifiques et des échelles d'exploitation de référence différentes. La précision et l'exactitude géométrique du résultat s'en trouvent directement affectées.

Comme précisé dans les mentions légales du Géoportail de la Wallonie ( <http://geoportail.wallonie.be/mentions-legales.html> ), les données du géocatalogue, qu'elles soient présentées de manière brute ou exploitable, sont les plus fiables et les plus récentes possibles. Néanmoins, les producteurs et les diffuseurs ne peuvent garantir l'exactitude, la mise à jour et l'exhaustivité des données et résultats.

Concernant les géoservices, le Service public de Wallonie met tout en œuvre pour assurer un accès continu. Il n'est pas responsable de retards, d'interruptions de services ou de défauts éventuels de qualité, pour quelque raison que ce soit, y compris pour des raisons de maintenance, d'entretien ou de mise à jour informatique des serveurs.

Il est important de rappeler que chaque donnée, service ou carte présent(e) dans les catalogues du Géoportail est largement documenté(e) via sa fiche descriptive ( <http://geoportail.wallonie.be/catalogue-donnees-et-services> ).

Si vous constatez une erreur ou une omission dans le contenu, n'hésitez pas à le signaler via le formulaire de contact du Géoportail ( <http://geoportail.wallonie.be/contact> ).