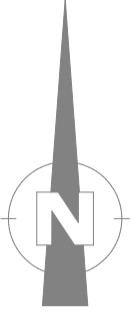


Gemeente BREDENE

2de afdeling - sectie C

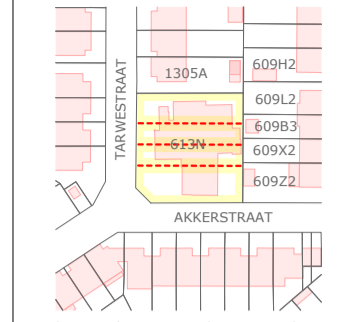
Globaal Opmetingsplan

schaal 1/250



SPLITSINGSPLAN

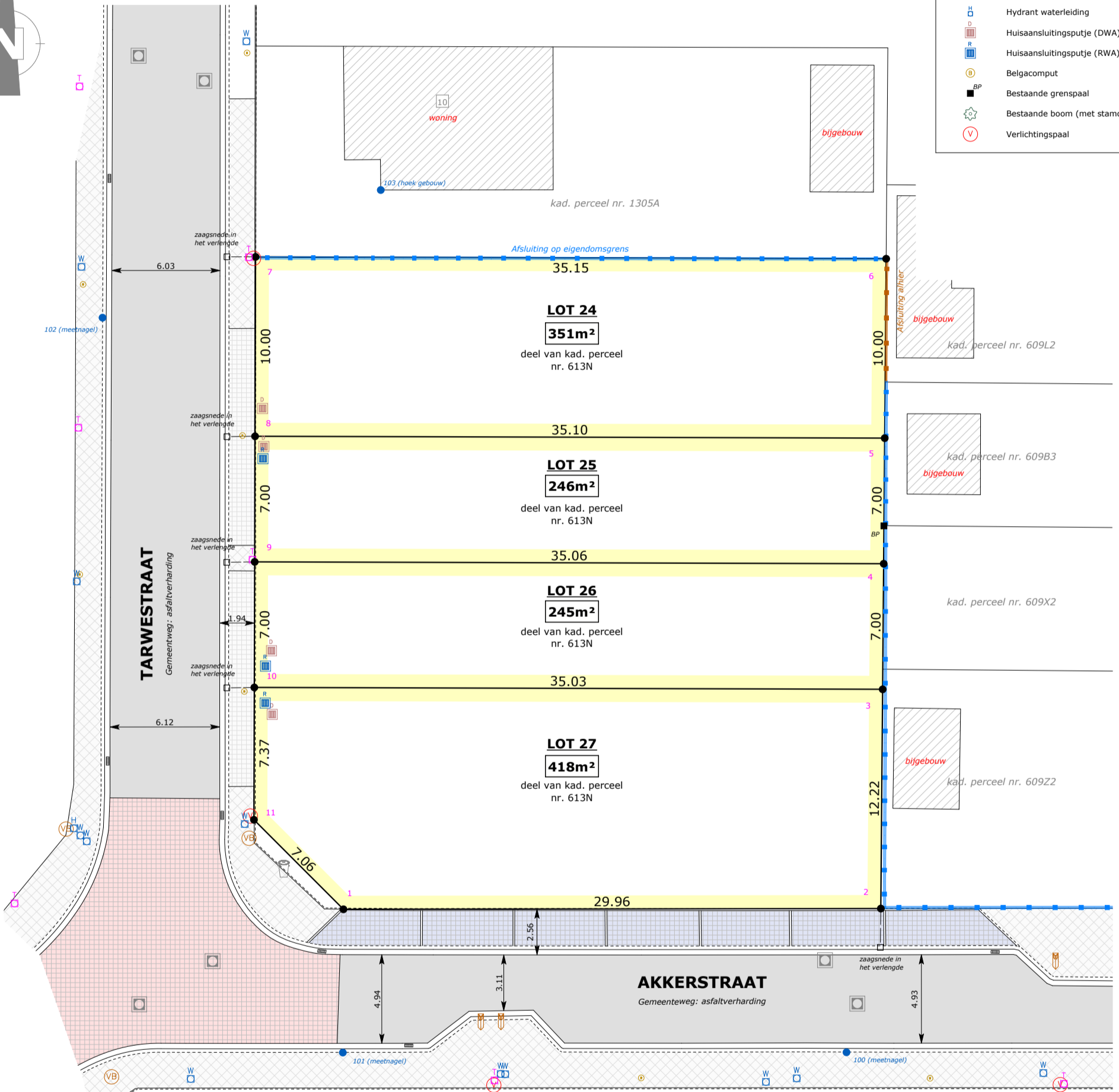
Schaal: 1/2.500



© De Algemene Administratie van de Patrimoniumdocumentatie is de enige eigenaar van de kadastrale gegevens 1.1.2025 die op dit document voorkomen

LEGENDE

- Bebouwing
- Rijweg: asfaltverharding
- Rijweg: rode betonstraatstenen
- Parkeerstrook: betonstraatstenen
- Voetpad: grijze betondallen
- Voetpad: grijze betonstraatstenen
- Perceelsgrens (niet gematerialiseerd)
- Afsluiting: beton
- Afsluiting: hout
- Signalisatiepaal
- Verkeersbord
- Verdeelkast tv/distributie
- Inspectieput riolering
- Vakafsluiter waterleiding
- Hydrant waterleiding
- Huisaansluitingsputje (DWA)
- Huisaansluitingsputje (RWA)
- Belgacomput
- Bestaande grenspaal
- Bestaande boom (met stamotrek in cm)
- Verlichtingspaal



COÖRDINATENLIJST

Lambert72

Nr	X	Y
1	52517.60	215066.68
2	52547.56	215066.72
3	52547.66	215078.94
4	52547.72	215085.94
5	52547.77	215092.94
6	52547.86	215102.94
7	52512.70	215103.04
8	52512.67	215093.04
9	52512.65	215086.04
10	52512.63	215079.04
11	52512.61	215071.67
100	52545.64	215058.71
101	52517.57	215058.69
102	52504.17	215099.65
103	52519.68	215106.77

BELANGRIJKE NOTA:

De omzetting van de coördinaten in Lambert-72 stelsel is louter informatief. Reconstructie van de eigendomsgrenzen dient steeds te gebeuren aan de hand van minimum 2 vaste punten (hoekpunten gebouwen-meetpunten). Vaste punten op dit plan: punten 100, 101, 102 en 103.

BRONNEN:

- grenslijn 11-1-2: -Opmetingsplan van landmeter-expert Vanden Bussche C d.d. 31.05.2012
-Opmetingsplan van landmeter-expert Vanden Bussche C d.d. 17.07.2023
- grenslijn 2 t.e.m. 6: -Opmetingsplan van landmeter-expert Vanden Bussche C d.d. 31.05.2012
-Opmetingsplannen van landmeter-expert Vanden Bussche C d.d. 08.04.2014
-Opmetingsplannen van landmeter-expert Vanden Bussche C d.d. 30.09.2015
- grenslijn 6-7: -Opmetingsplan van landmeter-expert Vanden Bussche C d.d. 31.05.2012
-Opmetingsplan van landmeter-expert Vanden Bussche C d.d. 08.11.2015
- grenslijn 7 t.e.m. 11: -Opmetingsplan van landmeter-expert Vanden Bussche C d.d. 31.05.2012
-Opmetingsplan van landmeter-expert Vanden Bussche C d.d. 17.07.2023
- grenslijn 3-10: -Opmetingsplan van landmeter-expert Vanden Bussche C d.d. 31.05.2012
- grenslijn 4-9: -Opmetingsplan van landmeter-expert Vanden Bussche C d.d. 31.05.2012
- grenslijn 5-8: -Opmetingsplan van landmeter-expert Vanden Bussche C d.d. 31.05.2012

De bij opmeting nog bestaande bebouwing op kad. perceel nr. 613N wordt gesloopt.

Opgemaakt te TORHOUT
op 20 november 2025

DECOSTER NICO
Ing. Bouwkunde
Landmeter-Expert
Beëdigd door Rechtbank van Eerste Aanleg
dd. 9/01/2003
Erkend door Federale Raad
Landmeters-Experten: LAN 051168



voor Landmeetkantoor Decoster bv
DECOSTER NICO, bestuurder
BE0895.146.583
Rijselstraat 124 - 8820 Torhout
Dennenstraat 2 - 8850 Ardoeie
Tel. 050/73.66.10 - 0476/42.65.51
e-mail: info@landmeterdecoster.be
www.landmeterdecoster.be