

**Remarque importante :**

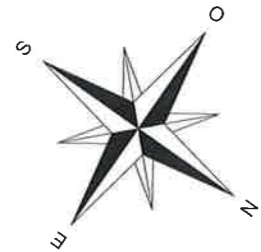
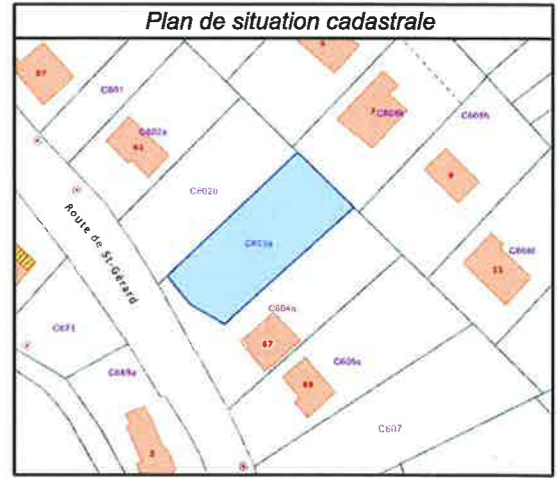
Les limites résultent de l'intégration du plan dressé par le géomètre PIRLOT en date du 5 février 1955 sur base des bornes en béton (pts 44 et 45) retrouvées à l'arrière du terrain et sur base de l'alignement de l'ancien muret en béton (pts 40 et 41) relevé sur la parcelle voisine.

**Ville de NAMUR - 5<sup>ème</sup> division : WEPION**

Plan de mesurage d'une propriété située route de Saint-Gérard

Propriétaire : ██████████

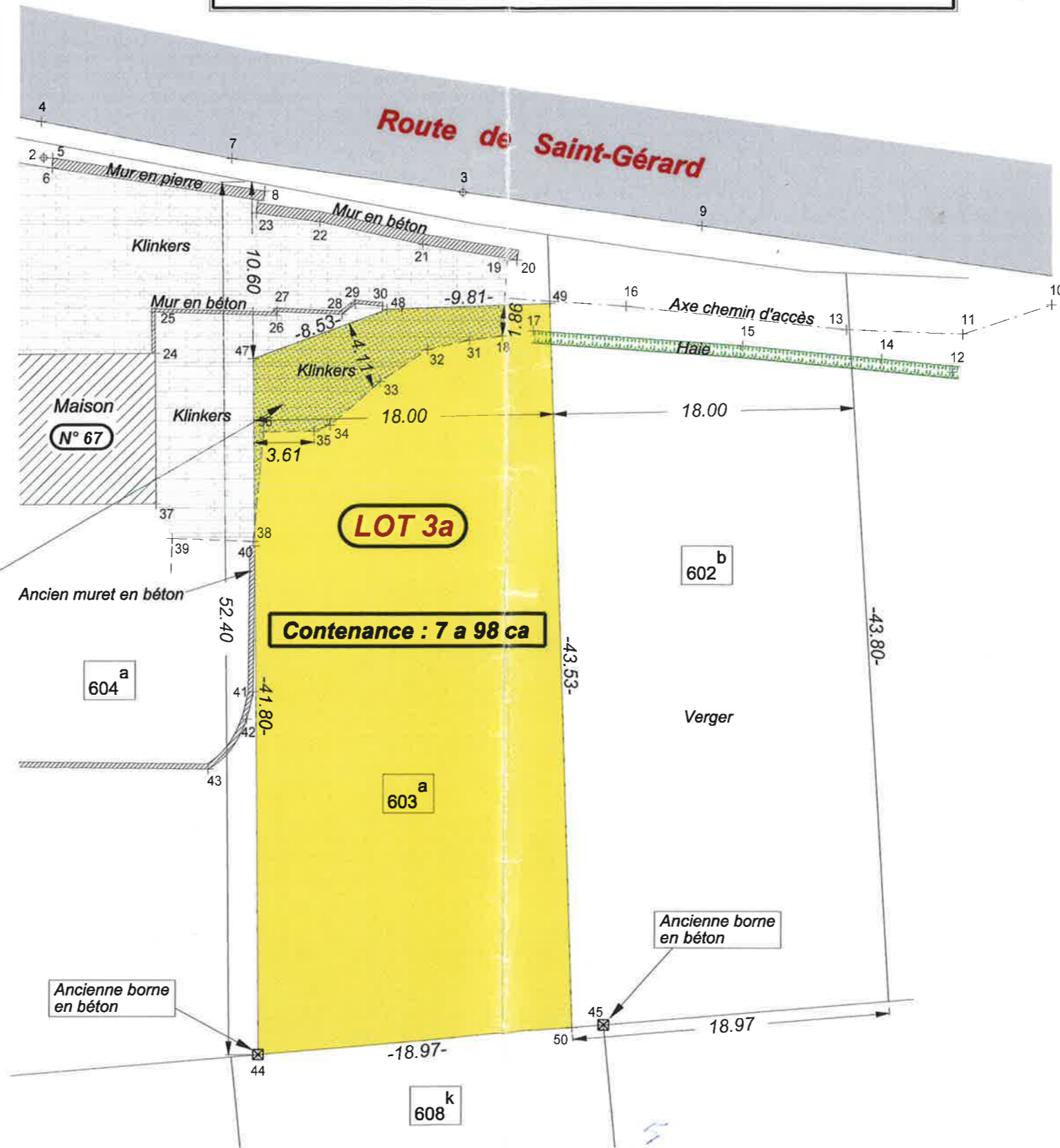

Références cadastrales : section C, n° 603 a



- Légende :**
- : poteau d'électricité
  - : nouvelle borne
  - ⊠ : ancienne borne
  - ⊠<sup>B.I.</sup> : bouche d'incendie
  - : chambre de visite
  - ▨ : grille d'égout
  - 🌳 : arbre
  - : clôture
  - : clôture

= Emprise des klinkers (59 m<sup>2</sup>)

Levé et dressé par le soussigné Géomètre - Expert, légalement admis et assermenté en cette qualité par-devant le Tribunal de Première Instance de Dinant et dûment inscrit au tableau des titulaires sous le n° GEO 040743



**Listing de points**

N°	X	Y
1	500.00	500.00
2	500.00	514.88
3	512.42	492.99
4	501.70	516.21
5	500.29	514.40
6	499.79	514.10
7	506.29	505.53
8	505.80	502.80
9	518.83	480.01
10	526.76	460.01
11	522.31	463.42
12	520.07	462.67
13	518.58	469.36
14	518.32	466.60
15	514.28	473.94
16	512.31	481.02
17	507.95	484.82
18	506.63	486.20
19	510.55	488.51
20	510.89	488.03
21	508.50	493.21
22	506.15	499.05
23	504.44	502.48
24	494.06	502.77
25	496.12	504.18
26	500.06	498.02
27	500.26	498.13
28	502.32	494.85
29	503.29	494.56
30	504.09	493.13
31	505.34	487.67
32	503.45	489.43
33	500.26	490.69
34	496.43	491.68
35	495.58	492.26
36	493.86	494.72
37	486.64	497.65
38	488.06	491.53
39	485.48	495.64
40	487.89	491.31
41	480.59	486.44
42	479.02	485.86
43	475.25	486.09
44	462.79	473.88
45	475.94	457.74
46	497.03	433.90
100	466.05	473.64
101	475.41	460.44
102	492.77	449.32
47	497.12	497.72
48	504.08	492.78
49	509.89	484.89
50	474.77	459.18