

DC à la carte



Rue D'En-Dessous 68, 6211 Mellet
52046B0211/00P000

[Lieu](#)
[Environs](#)
[Cadastre](#)
[Plan régional](#)
[Amenagement du territoire](#)
[Sol et sous-sol](#)
[Eau](#)
[Nature](#)
[Droit de préemption](#)
[Patrimoine immobilier](#)
[Cartes historiques](#)
[Autres cartes](#)

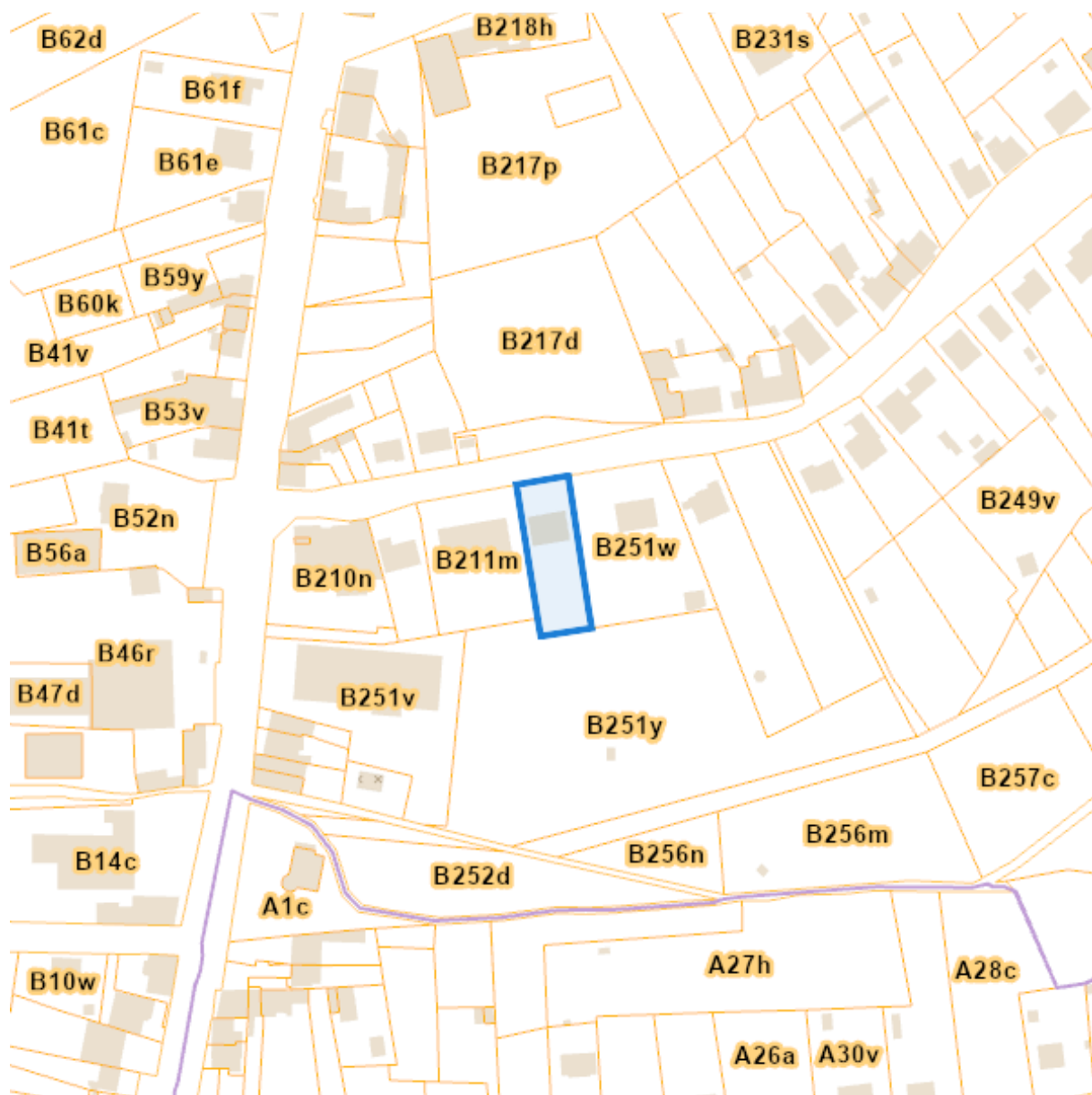
Dossier: 26-00-0029/001

Lieu



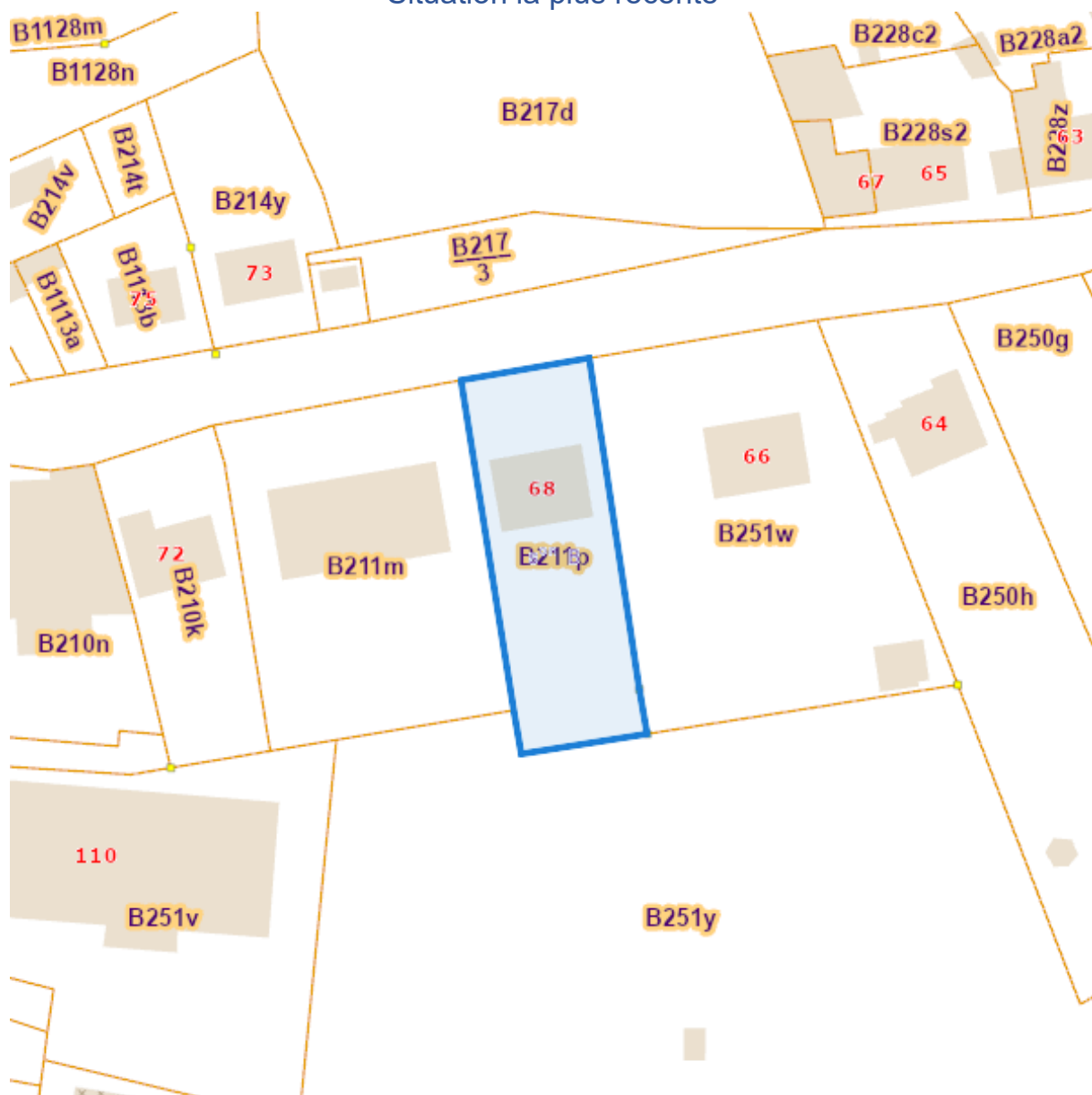
Dossier: 26-00-0029/001

Environs



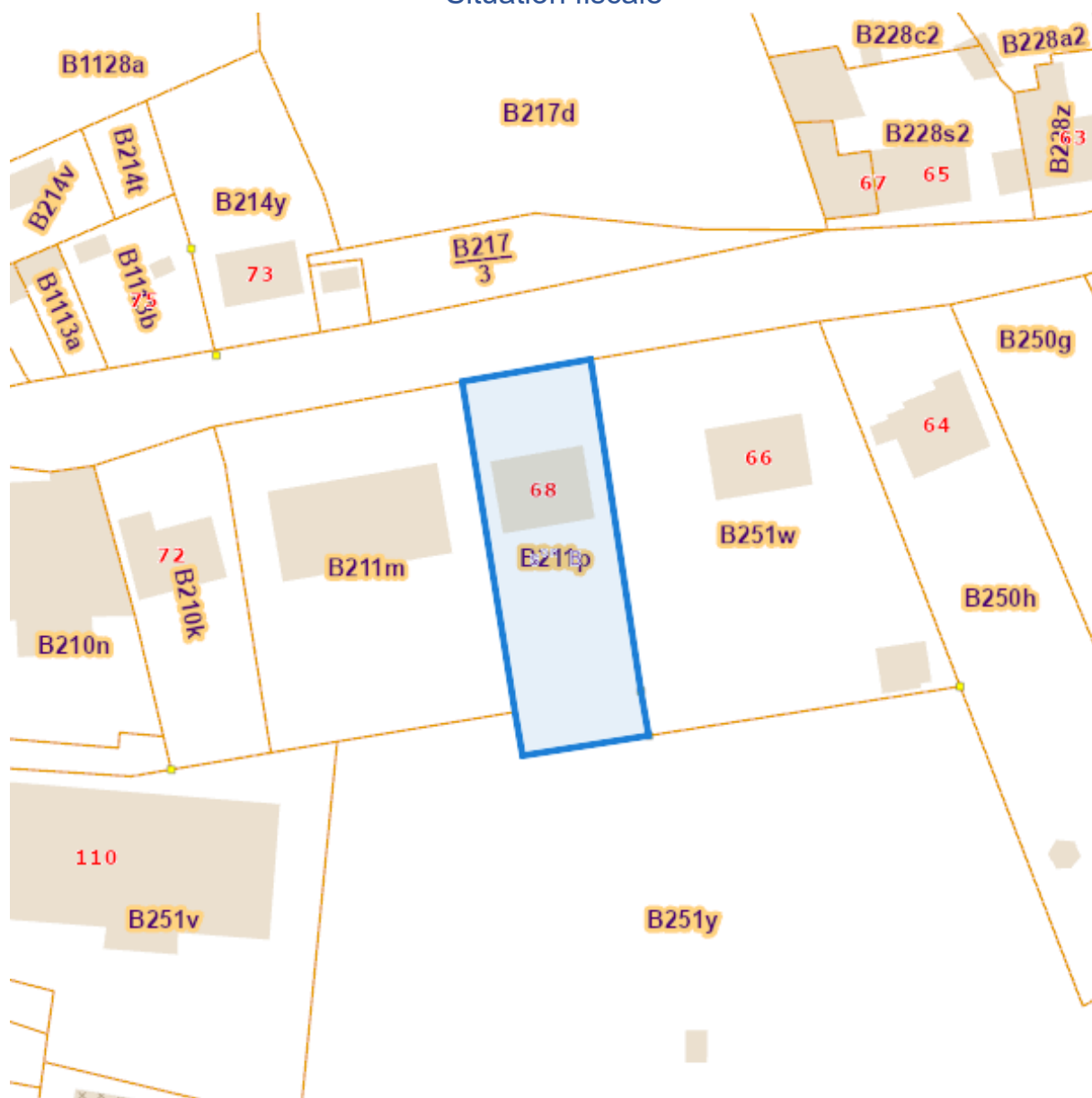
Cadastre

Situation la plus récente


eservices.minfin.fgov.be

Dossier: 26-00-0029/001

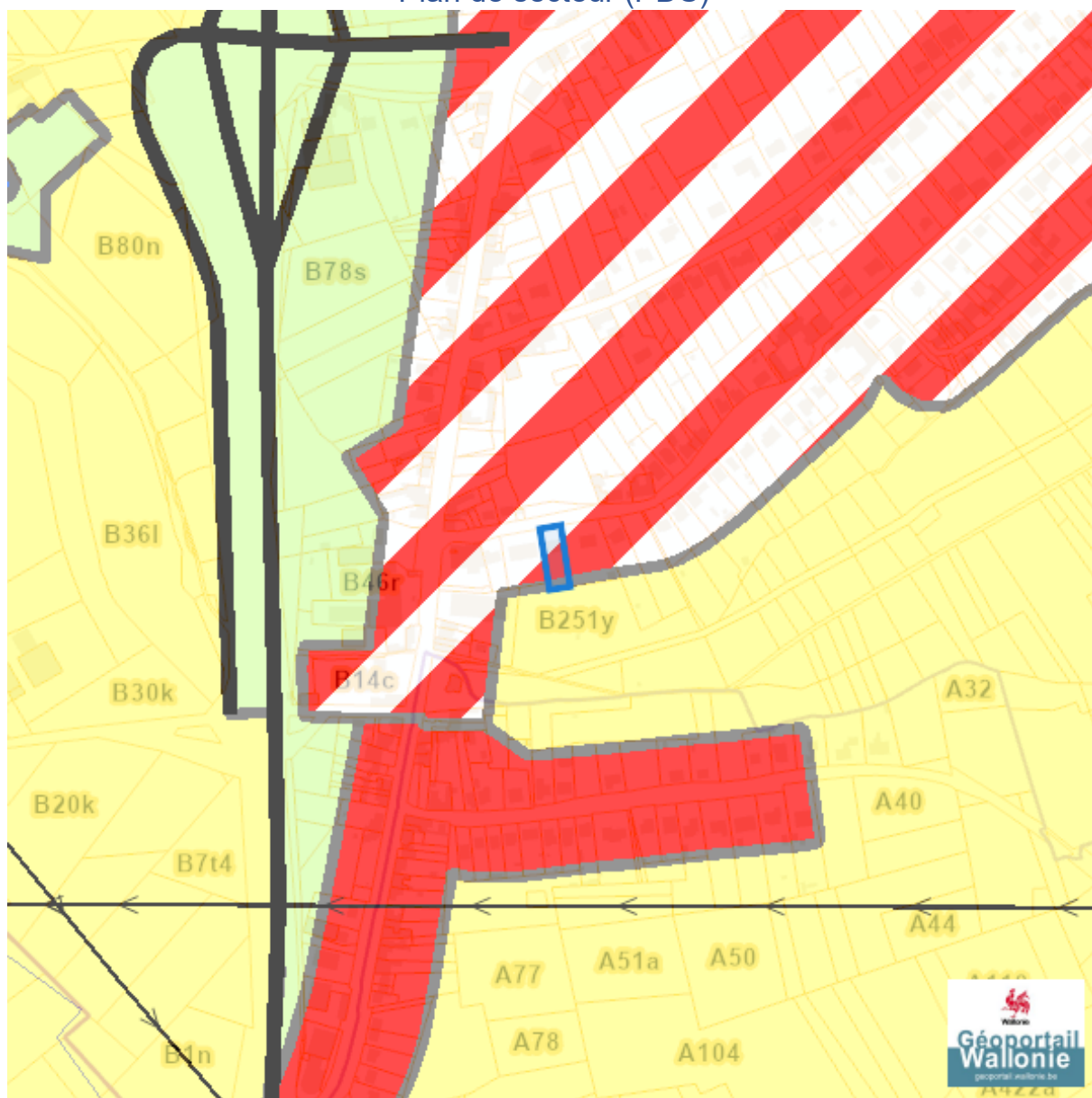
Situation fiscale



eservices.minfin.fgov.be






























Plan régional

Plan de secteur (PDS)



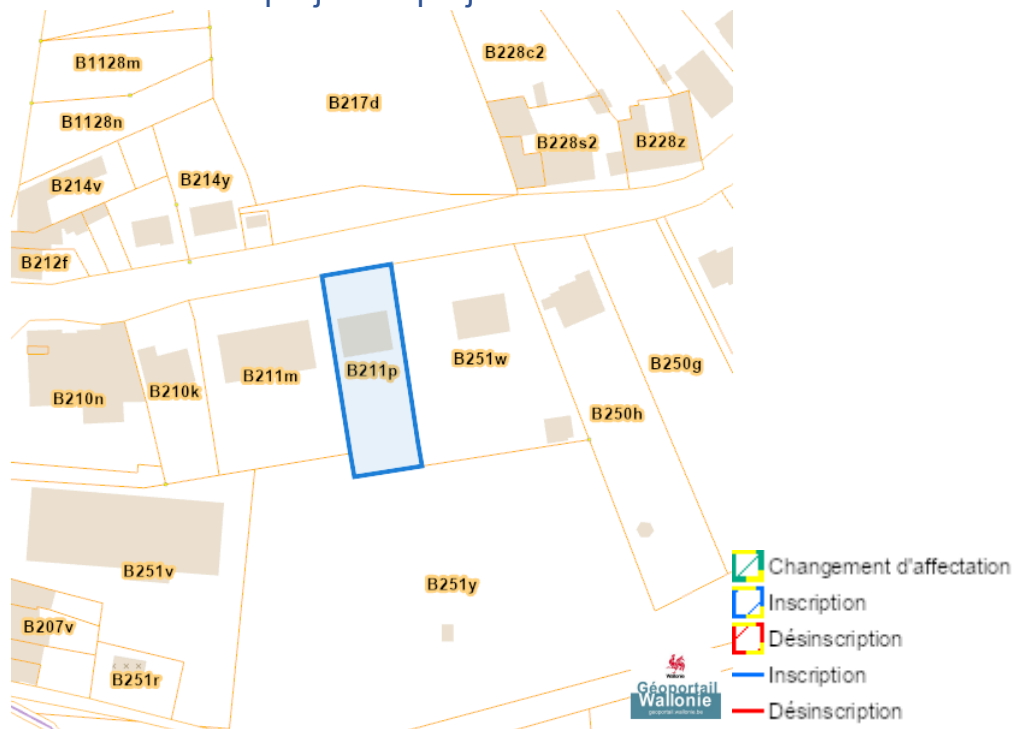
Dossier: 26-00-0029/001

Rue D'En-Dessous 68, 6211 Mellet

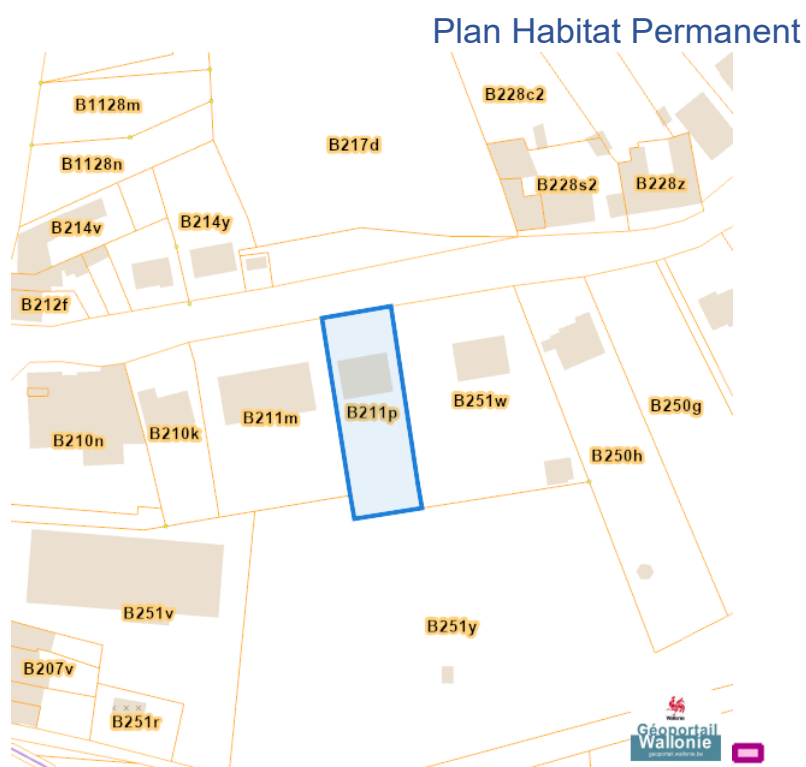
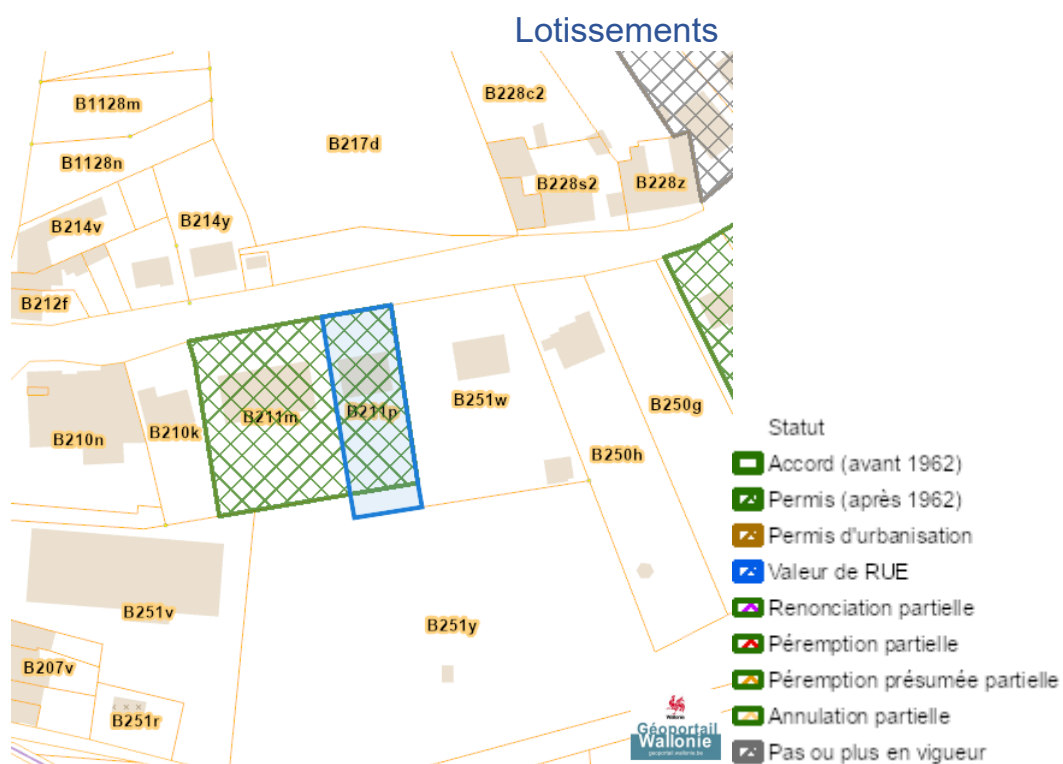
	Habitat
	Habitat à caractère rural
	Habitat vert
	Services publics et équipements communautaires
	Centre d'enfouissement technique
	Centre d'enfouissement technique désaffecté
	Loisirs
	Servitude particulière
	Activité économique mixte
	Activité économique industrielle
	Activité économique spécifique Agro-Economique
	Activité économique spécifique Grande Distribution
	Activité économique spécifique Risque majeur
	Dépendances d'extraction
	Extraction à destination agricole
	Extraction à destination forestière
	Extraction à destination espaces verts
	Extraction à destination zone naturelle
	Aménagement communal concerté
	Aménagement communal concerté à caractère économique
	Enjeu communal
	Enjeu régional
	Agricole
	Forestière
	Espaces verts
	Naturelle
	Parc
	Eau
	Non affectée ("zone blanche")

Dossier: 26-00-0029/001

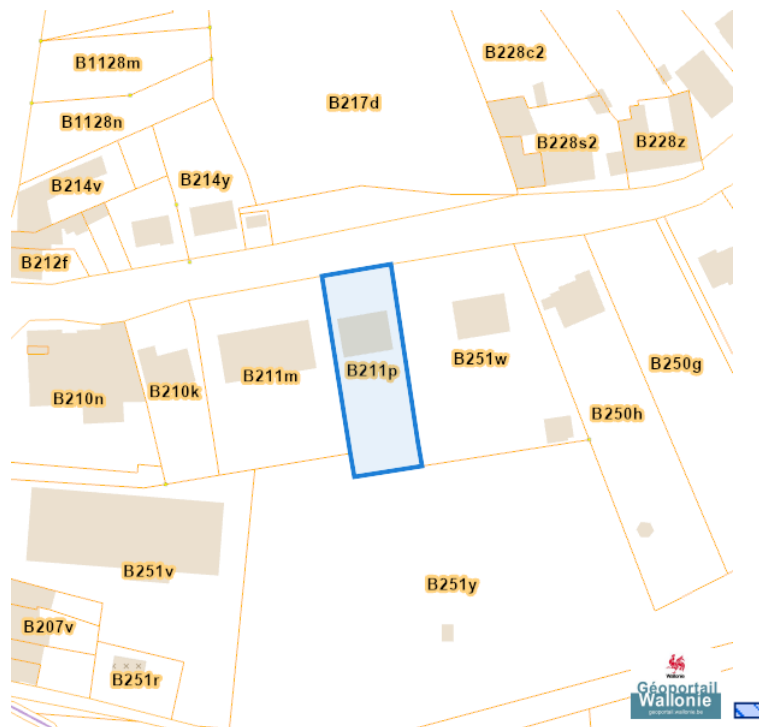
Avant-projets et projets de modification du Plan du Secteur



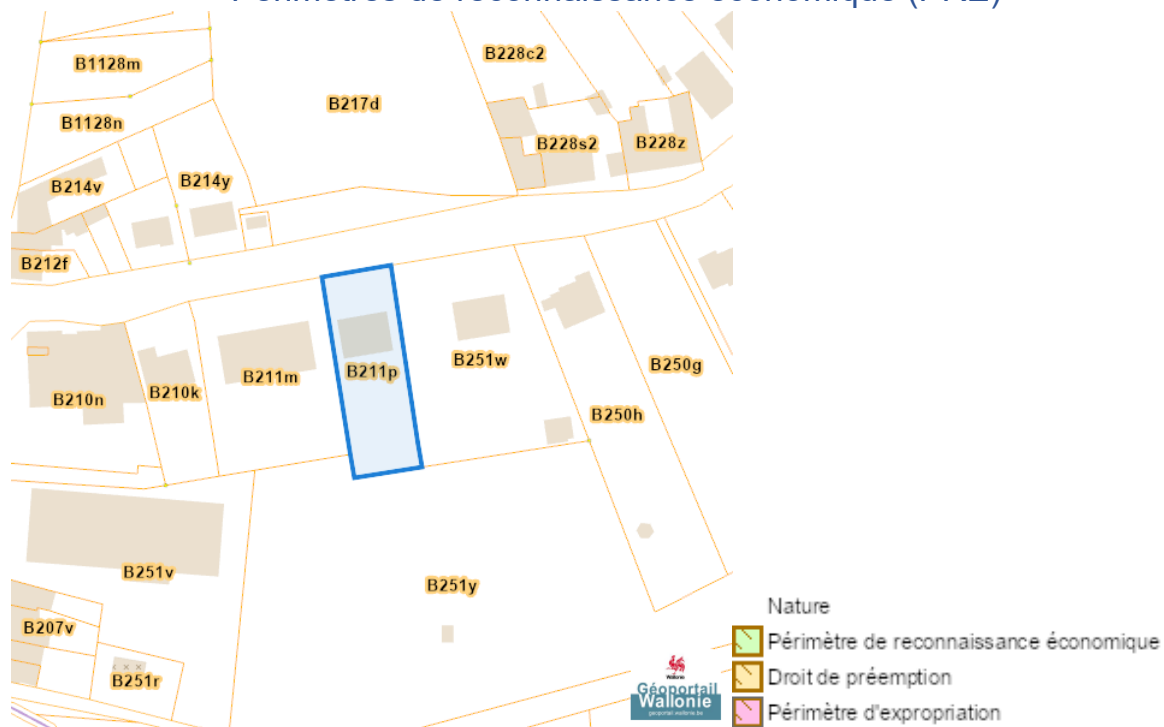
Aménagement du territoire



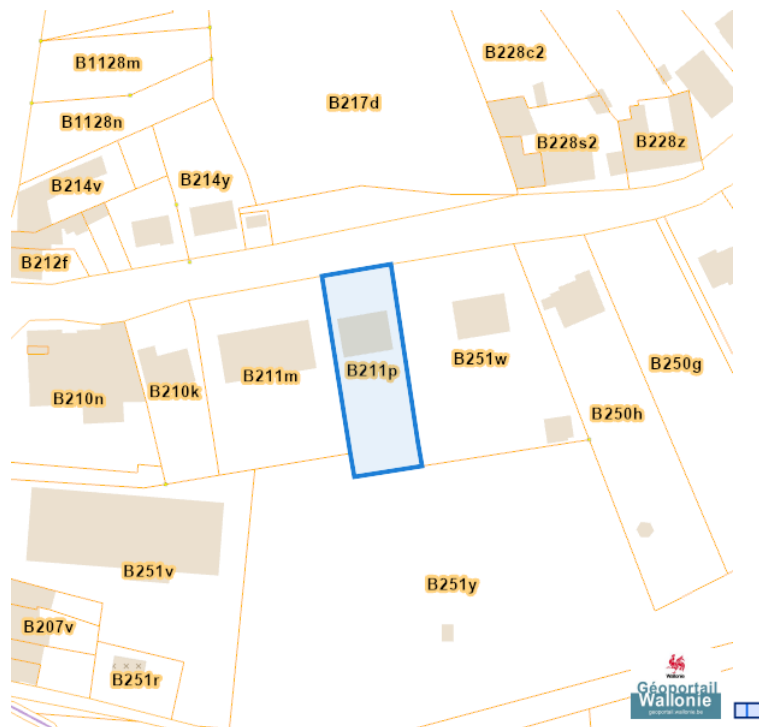
Périmètres de remembrement urbain (PRU)



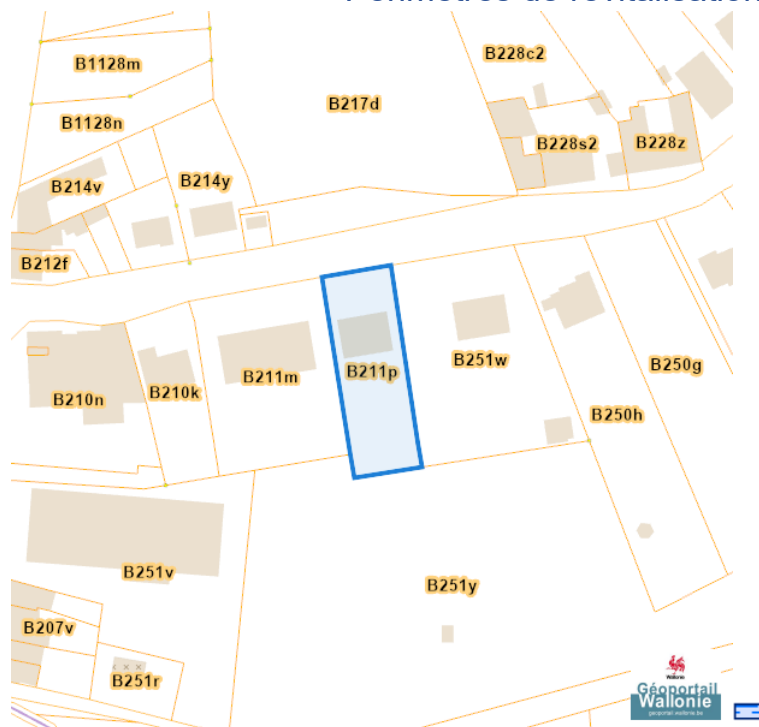
Périmètres de reconnaissance économique (PRE)



Périmètres de rénovation urbaine



Périmètres de revitalisation urbaine



Rue D'En-Dessous 68, 6211 Mellet

Schéma d'Orientation Local (SOL)

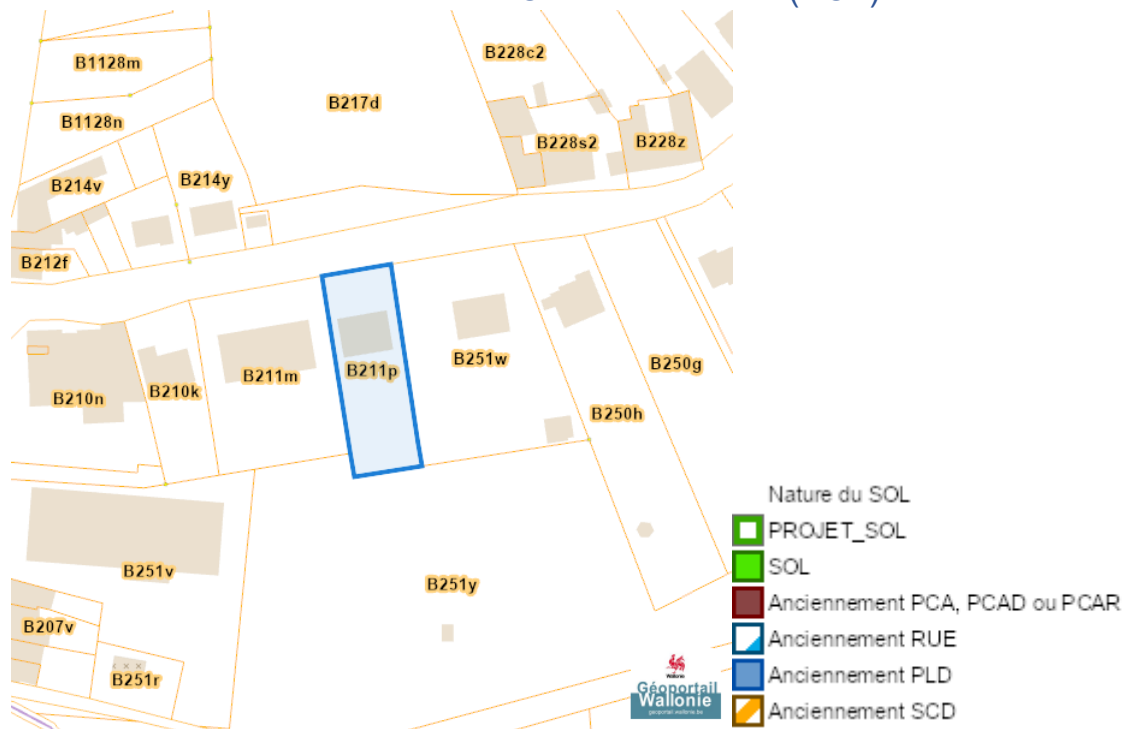
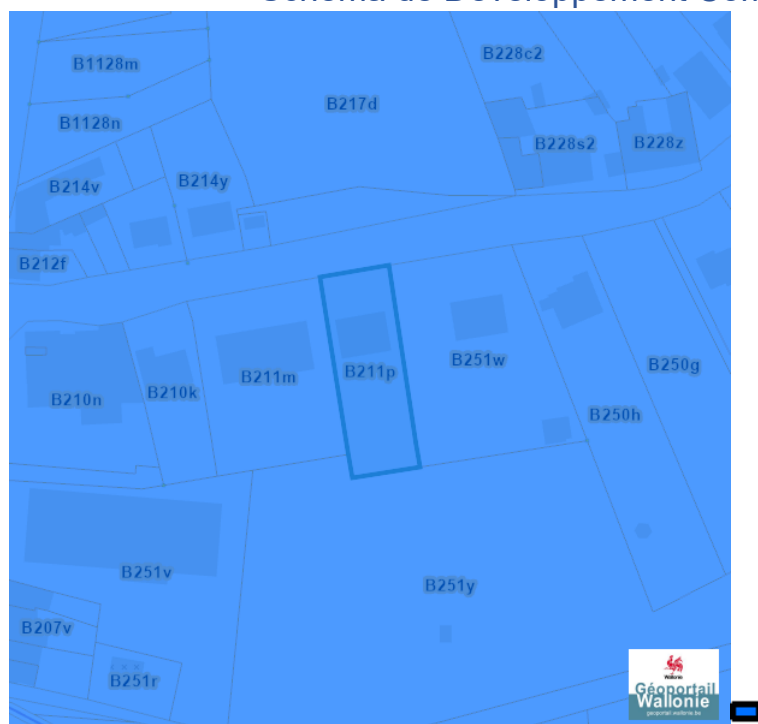
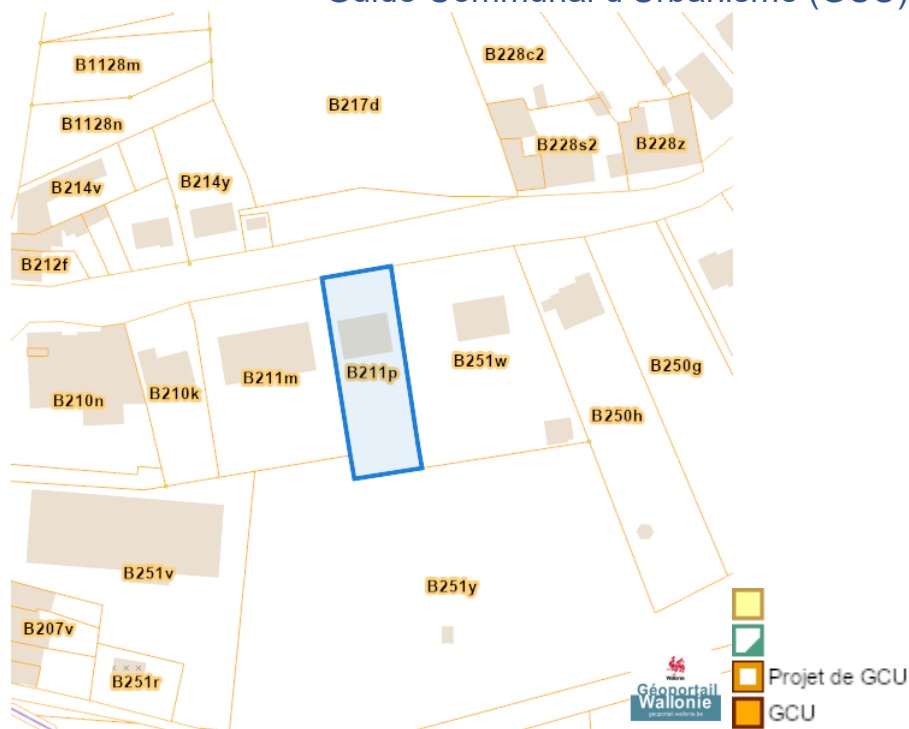


Schéma de Développement Communal (SDC)

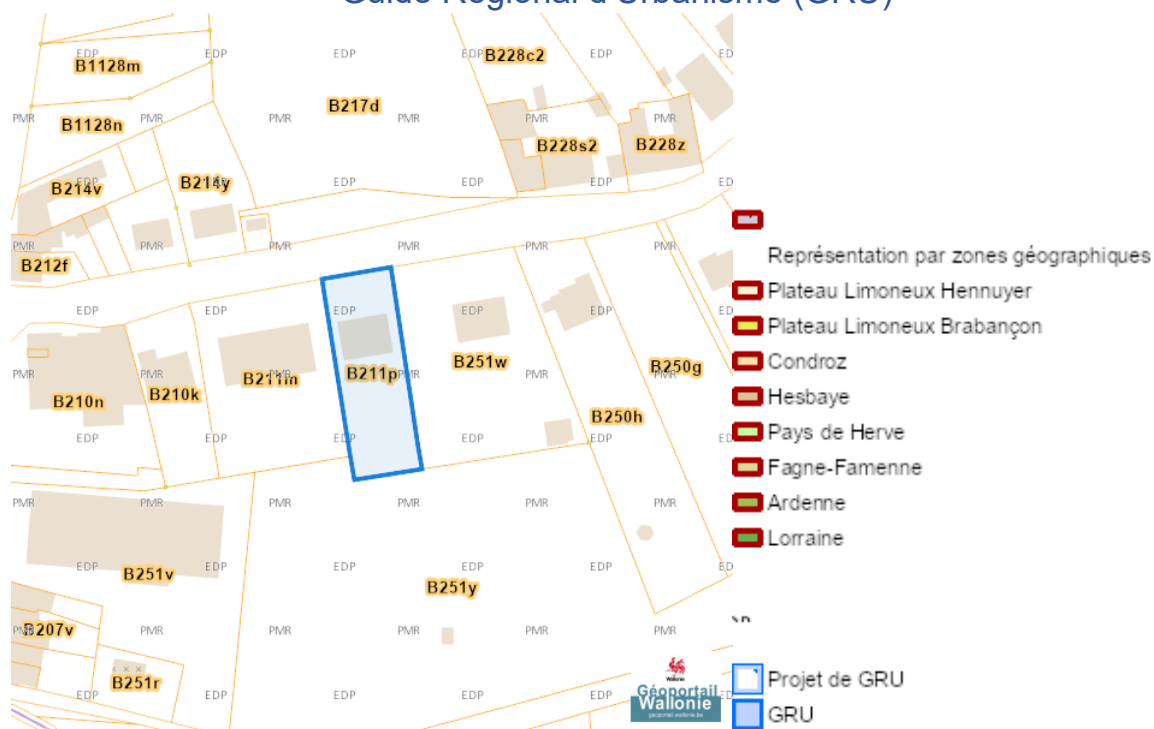


Dossier: 26-00-0029/001

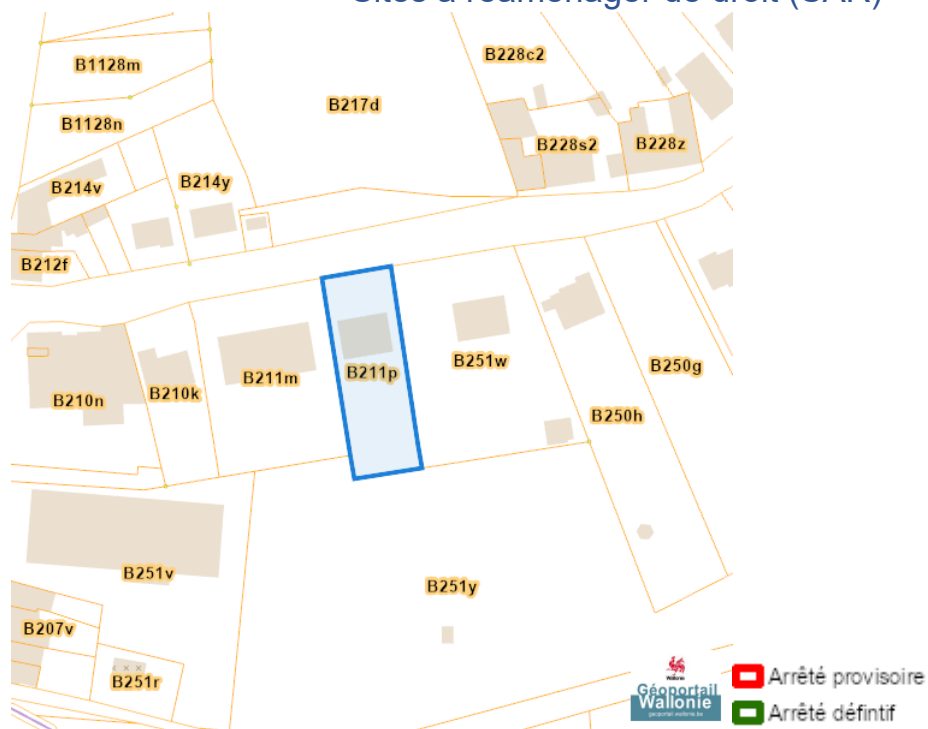
Guide Communal d'Urbanisme (GCU)



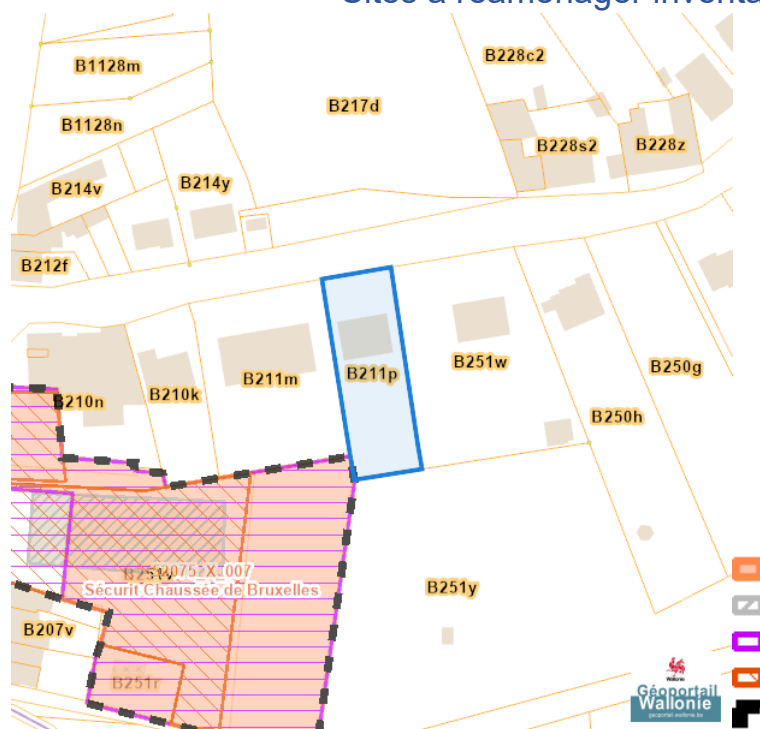
Guide Régional d'Urbanisme (GRU)



Sites à réaménager de droit (SAR)



Sites à réaménager inventaire (ISA)



Rue D'En-Dessous 68, 6211 Mellet

Taxation des bénéfices résultant d'une révision du plan de secteur

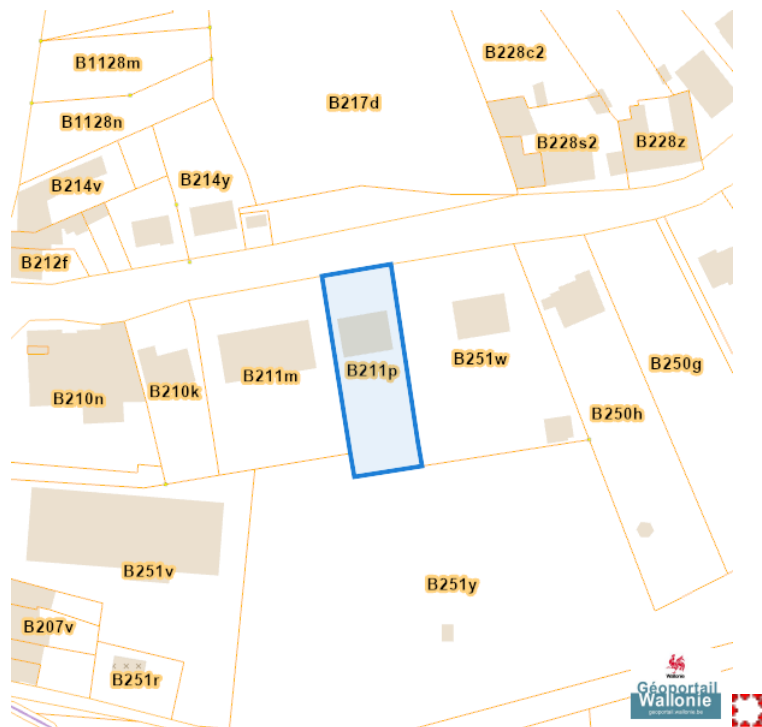
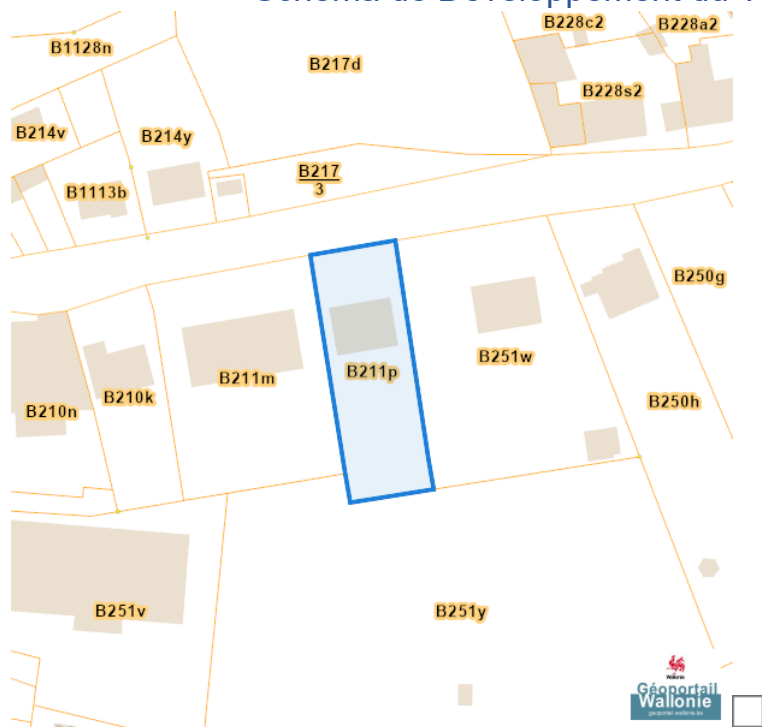
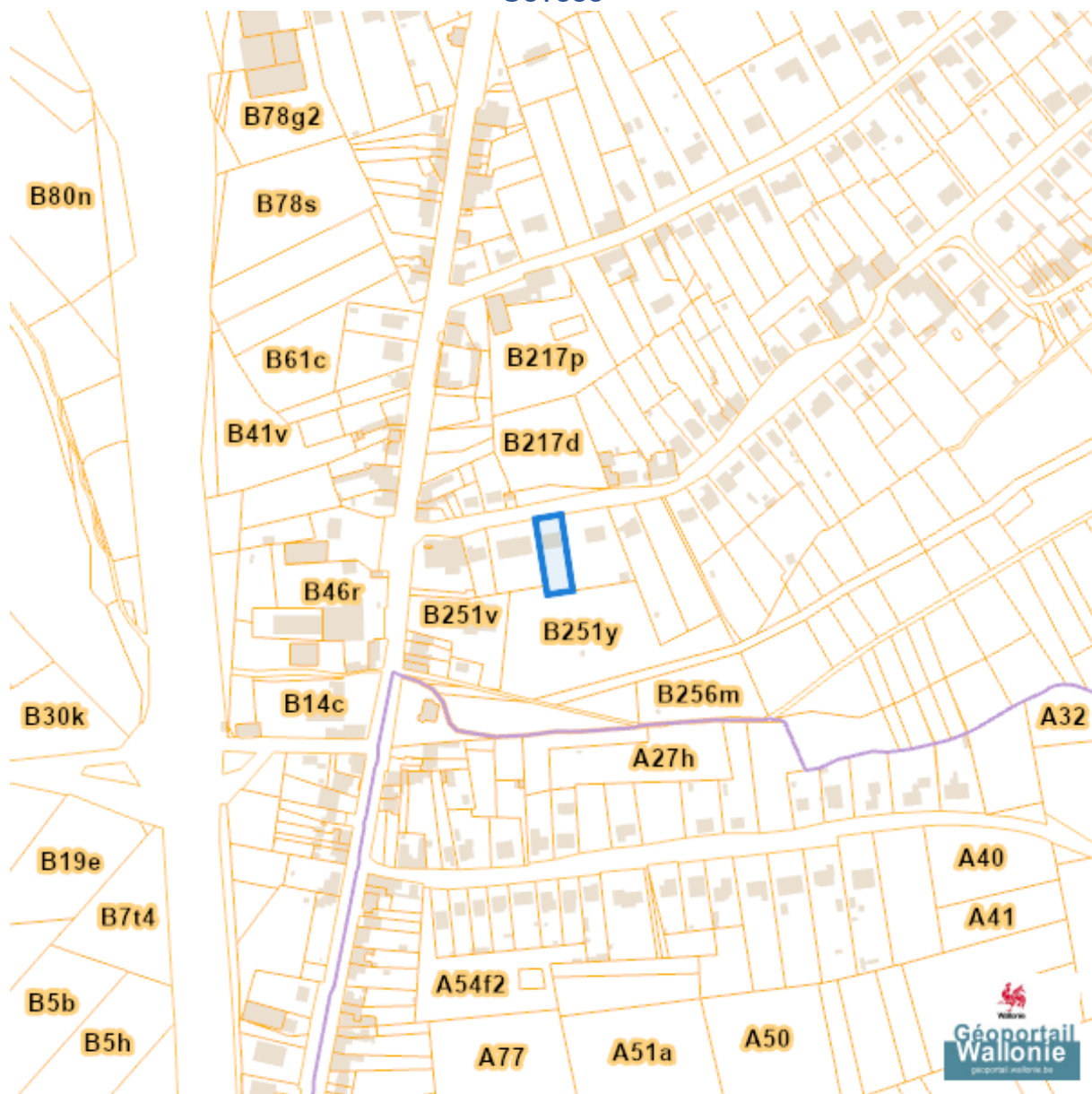


Schéma de Développement du Territoire (SDT)



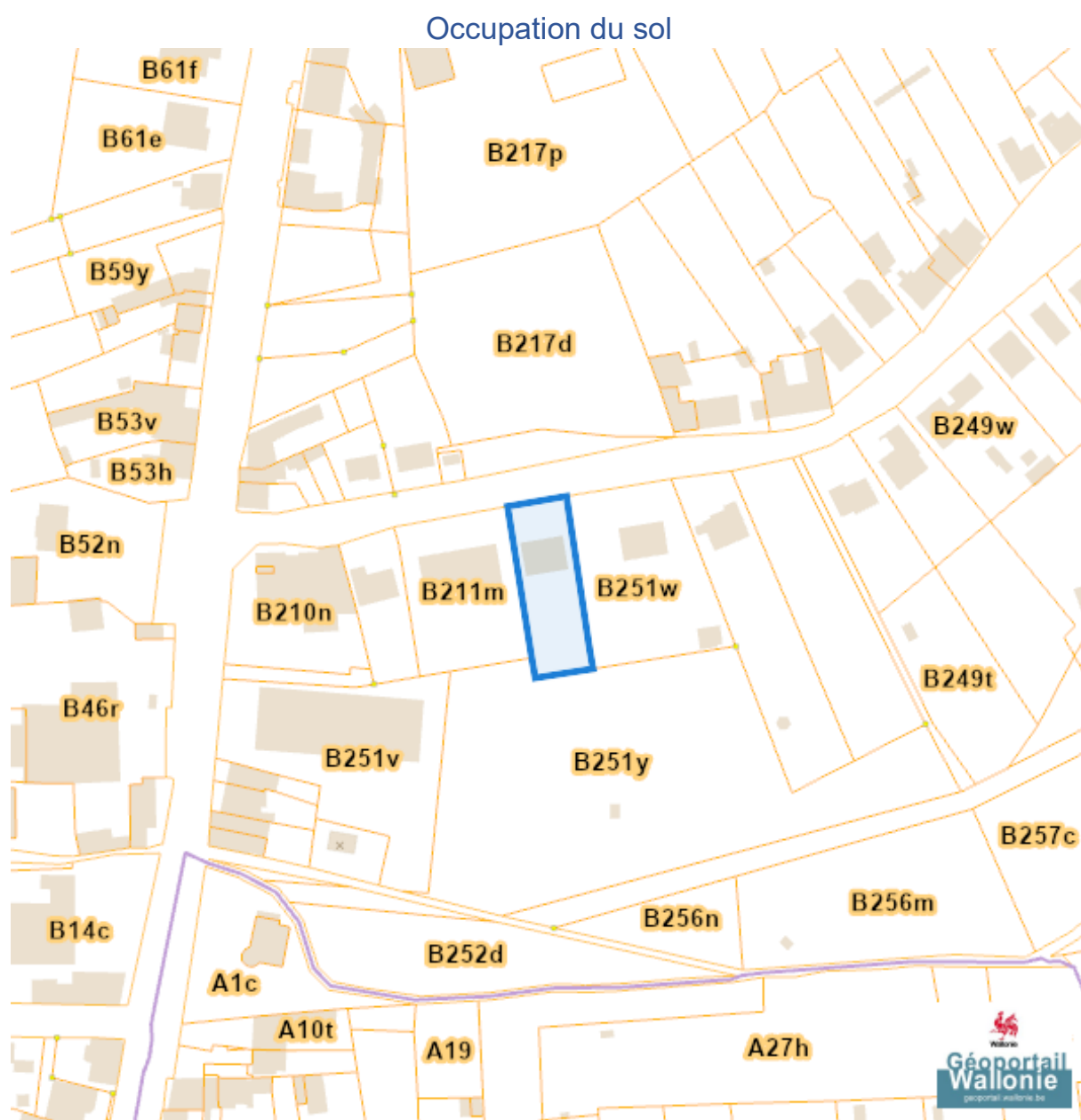
Dossier: 26-00-0029/001

Seveso

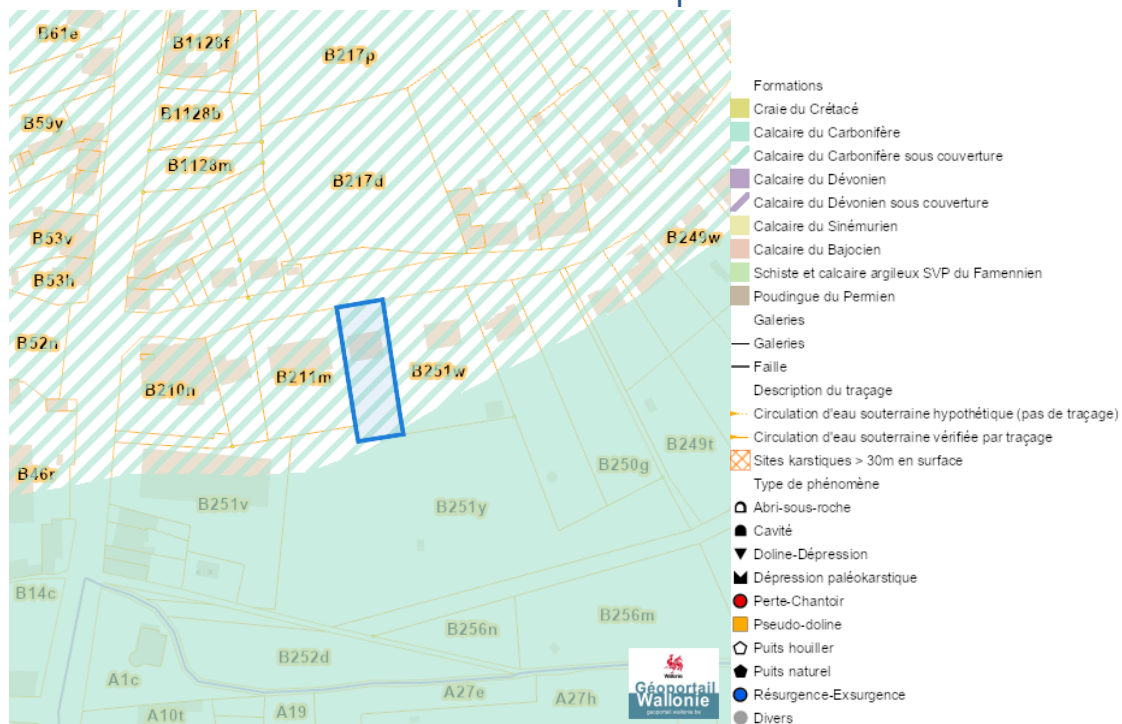


- Zone vulnérable basée sur un risque de probabilité d'effets dangereux supérieure à E-5 et sur une distance de 100m autour du site SEVESO
 Zone vulnérable basée sur un risque de probabilité d'effets dangereux comprise entre E-5 et E-6 et sur une distance de 200m autour du site SEVESO
 Zone vulnérable basée sur une courbe provisoire de risque et sur une distance de 200m autour du site SEVESO
 Seuil SEVESO
 Petits seuils SEVESO
 Grands seuils SEVESO
 Seuil SEVESO
 Petits seuils SEVESO
 Grands seuils SEVESO

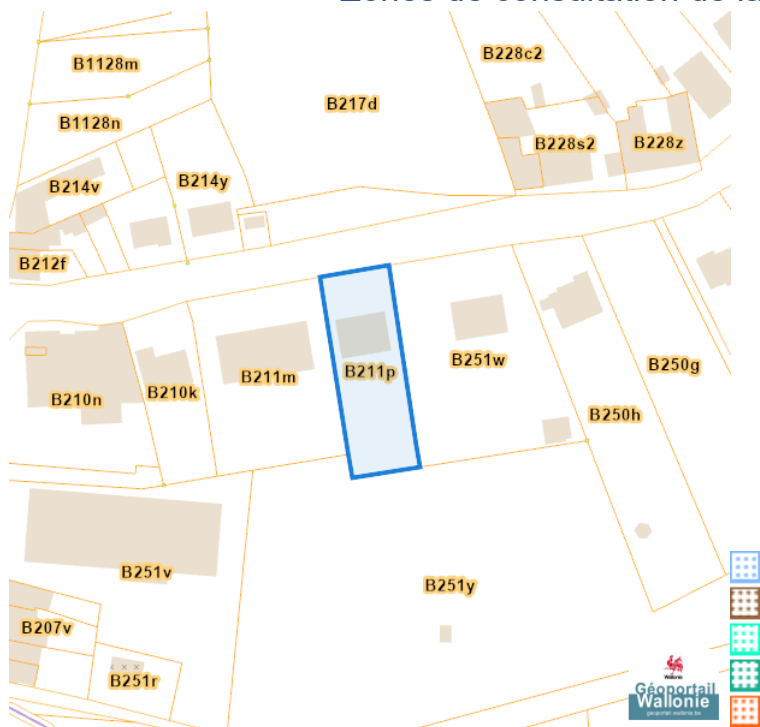
Sol et sous-sol



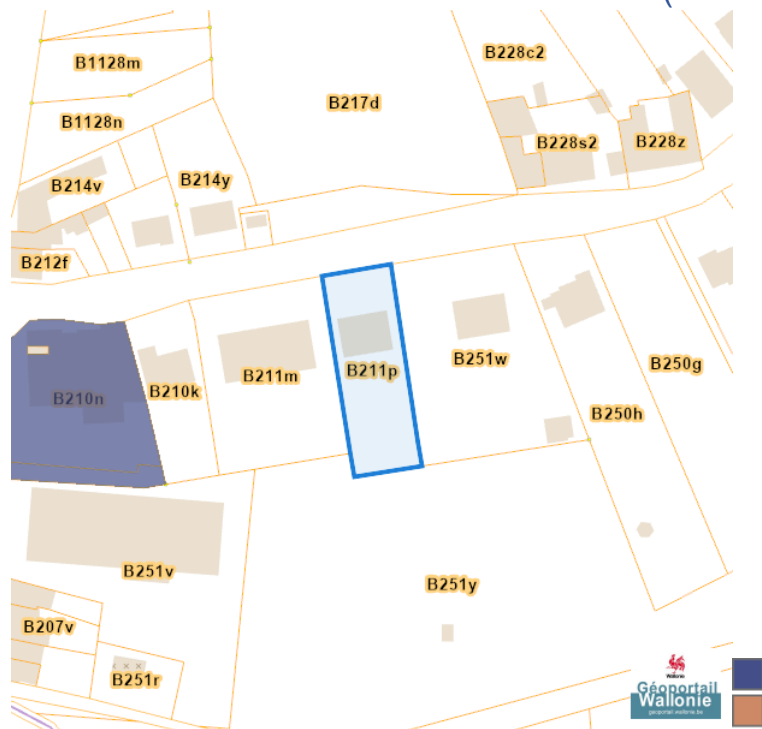
Sites Karstiques



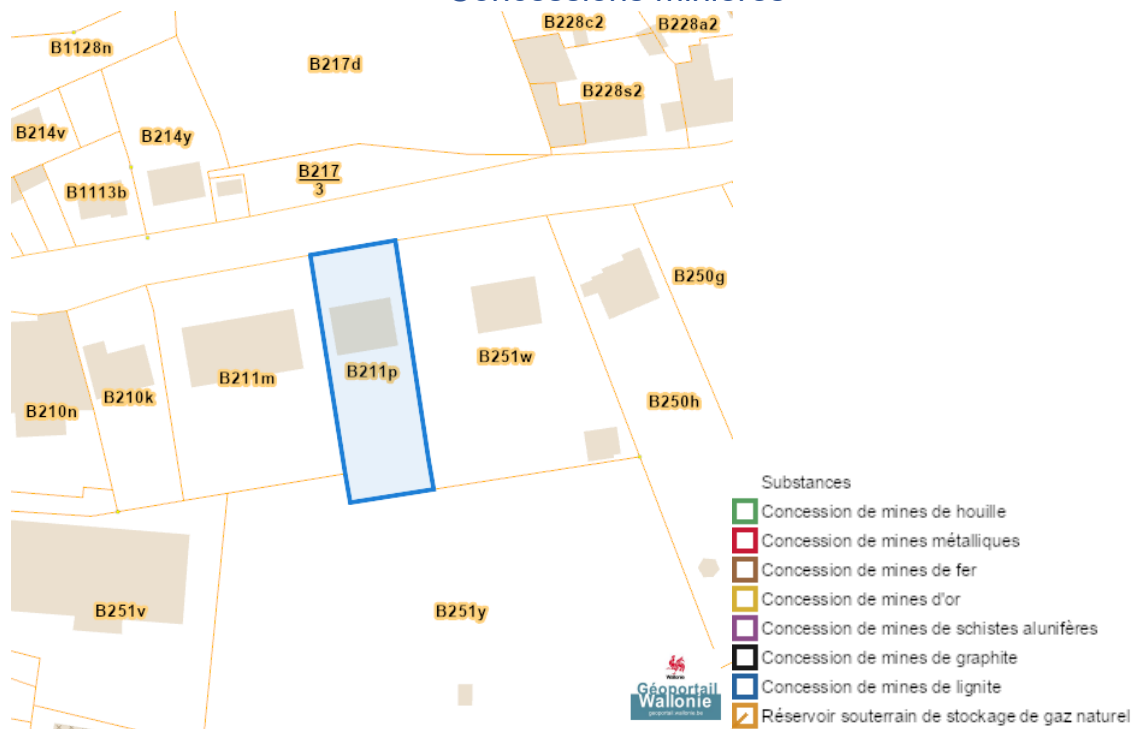
Zones de consultation de la DRIGM



Etat des sols (BDES)

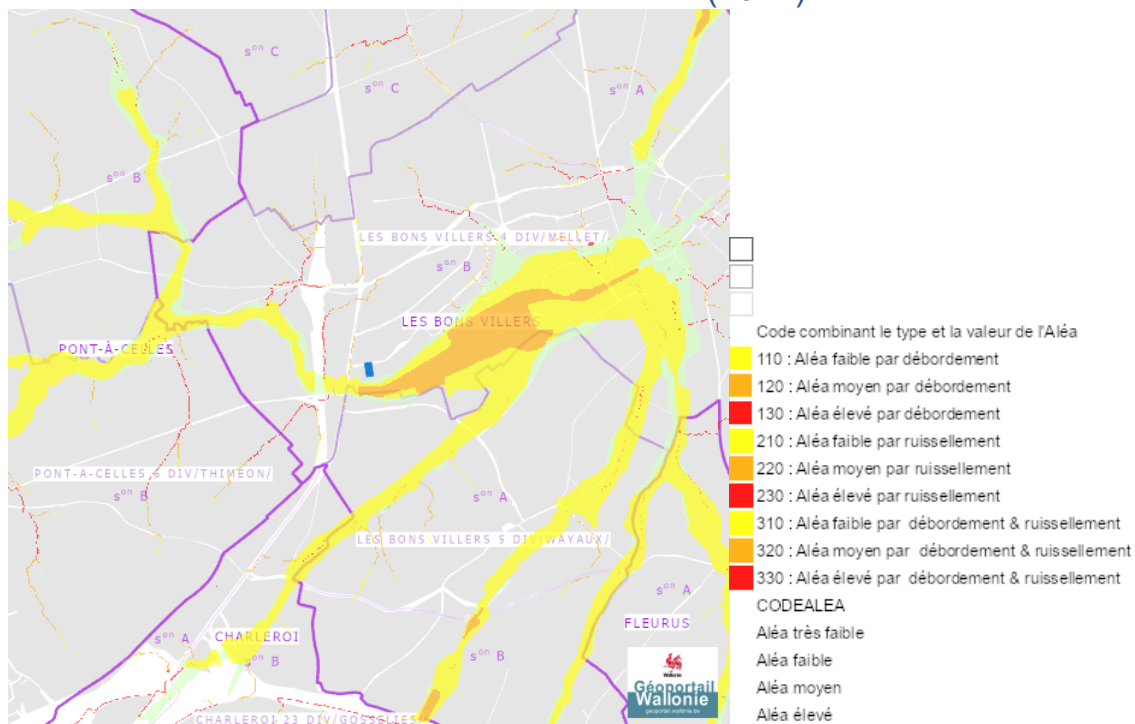


Concessions minières

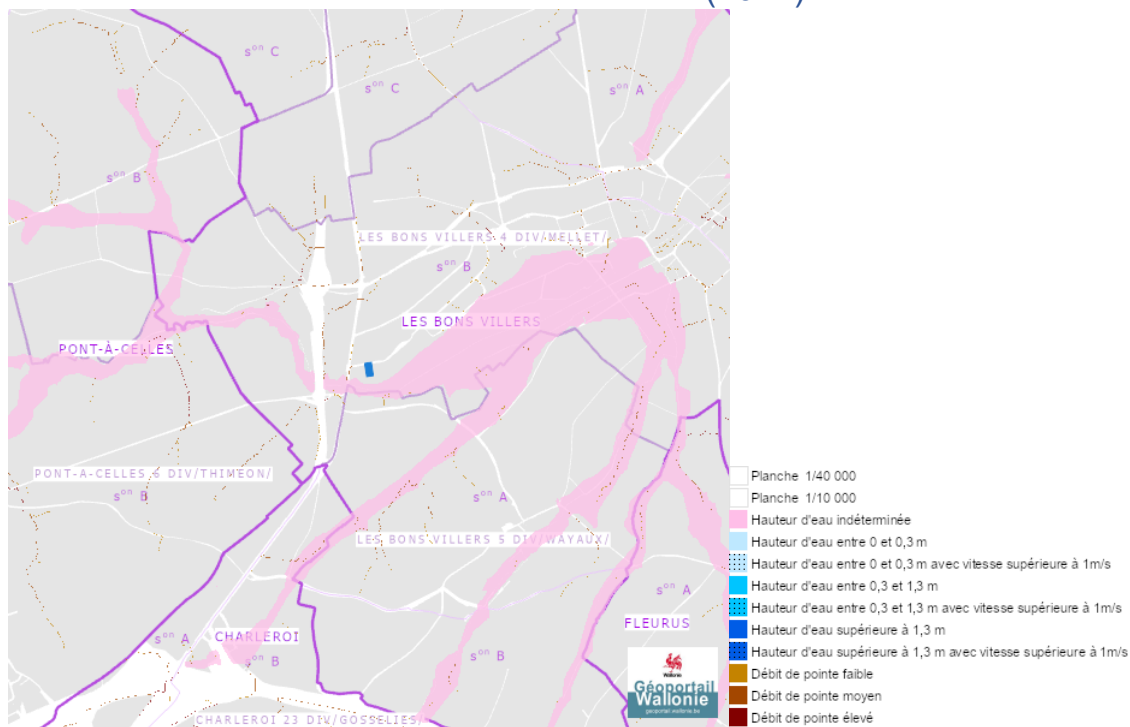


Eau

Aléa d'inondation (2021)



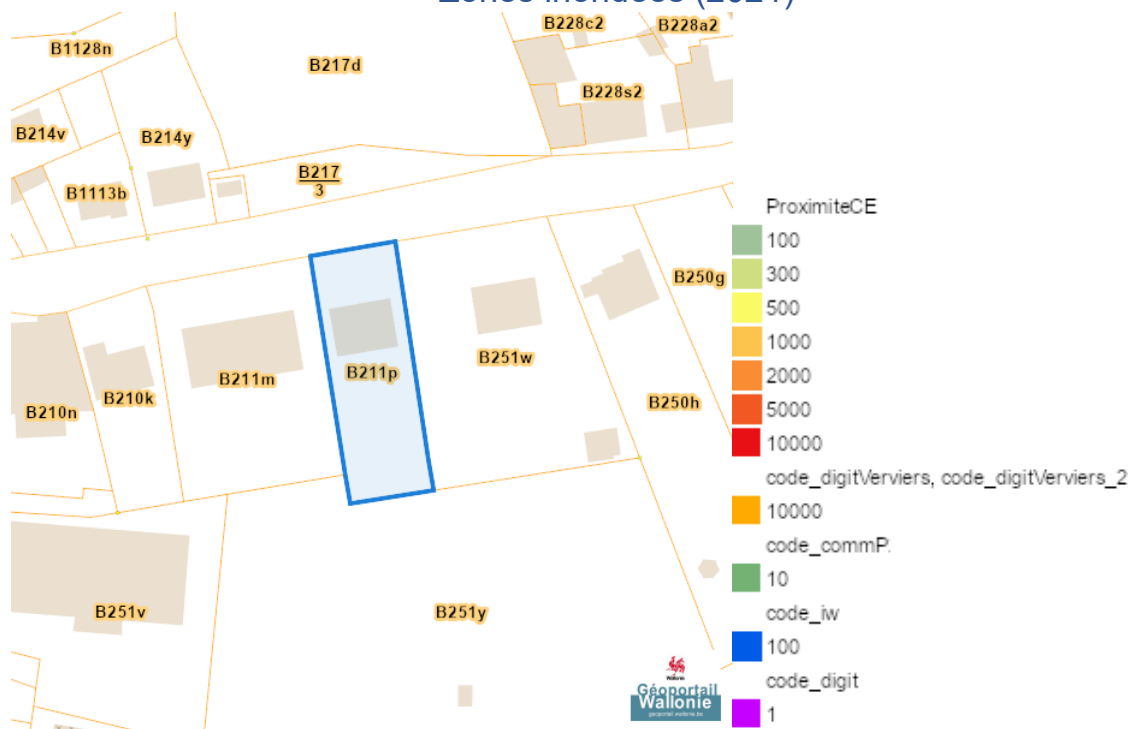
Zones inondables (2021)



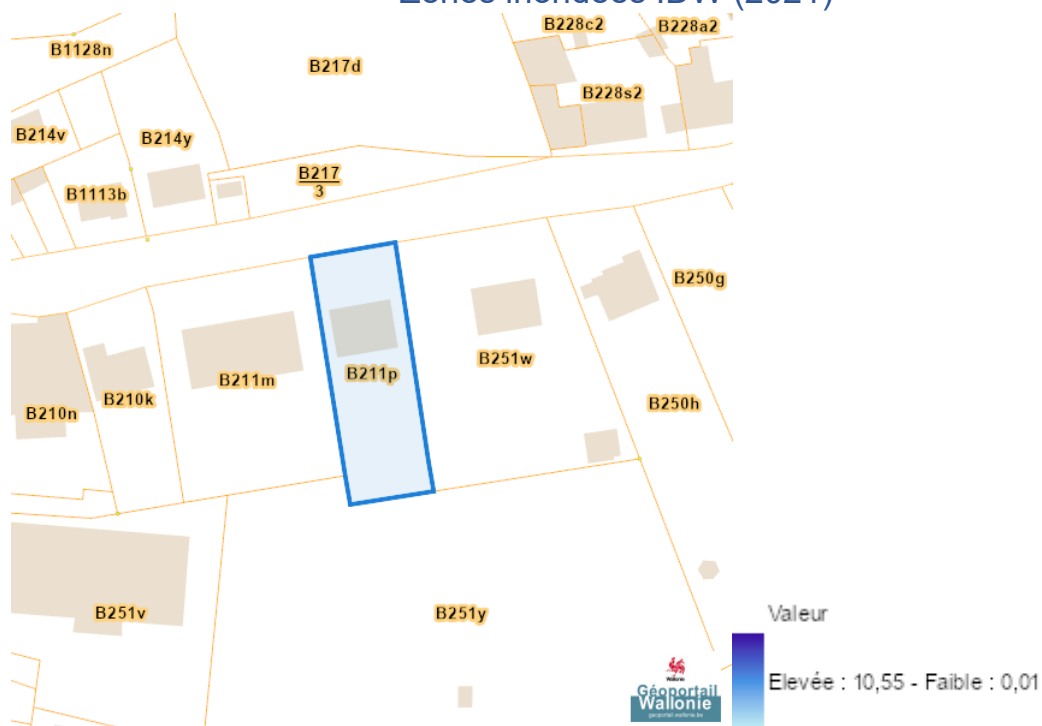
Dossier: 26-00-0029/001

Rue D'En-Dessous 68, 6211 Mellet

Zones inondees (2021)

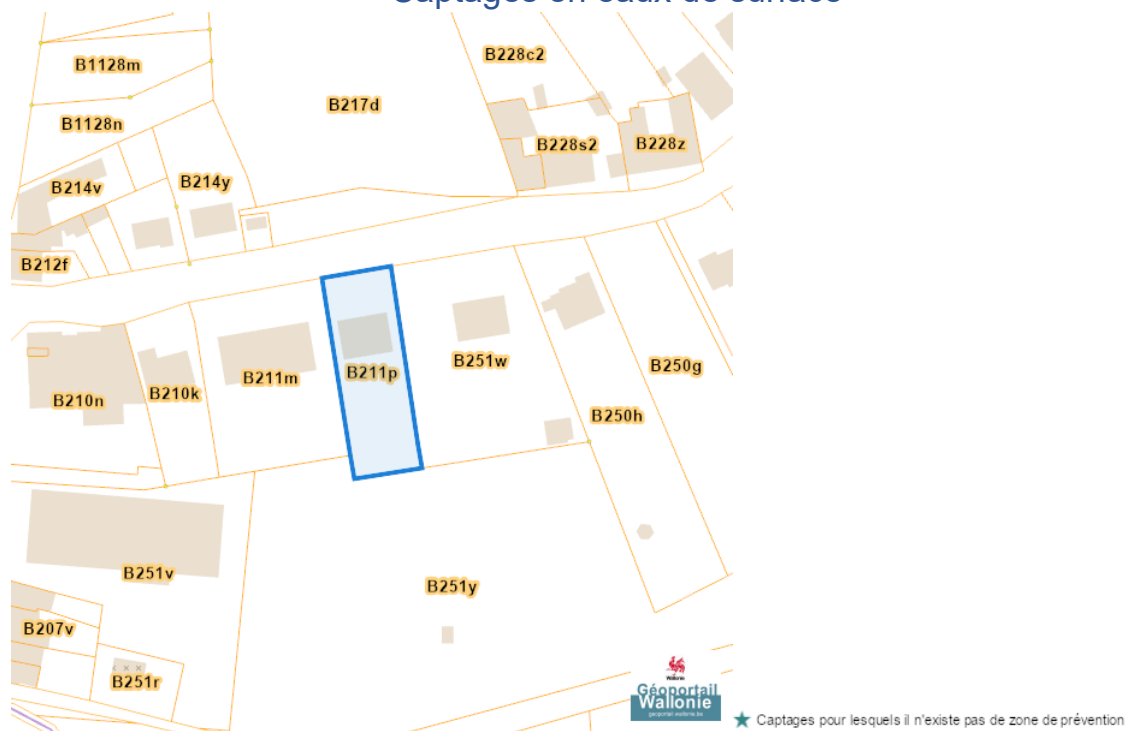


Zones inondees IDW (2021)

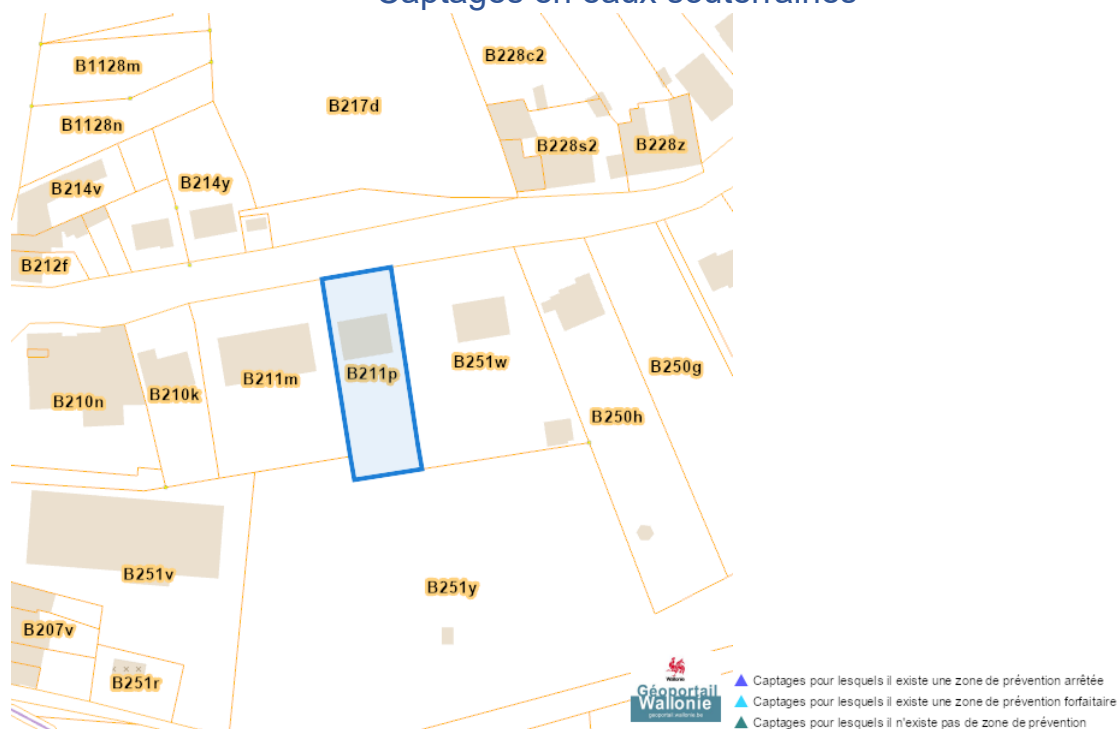


Dossier: 26-00-0029/001

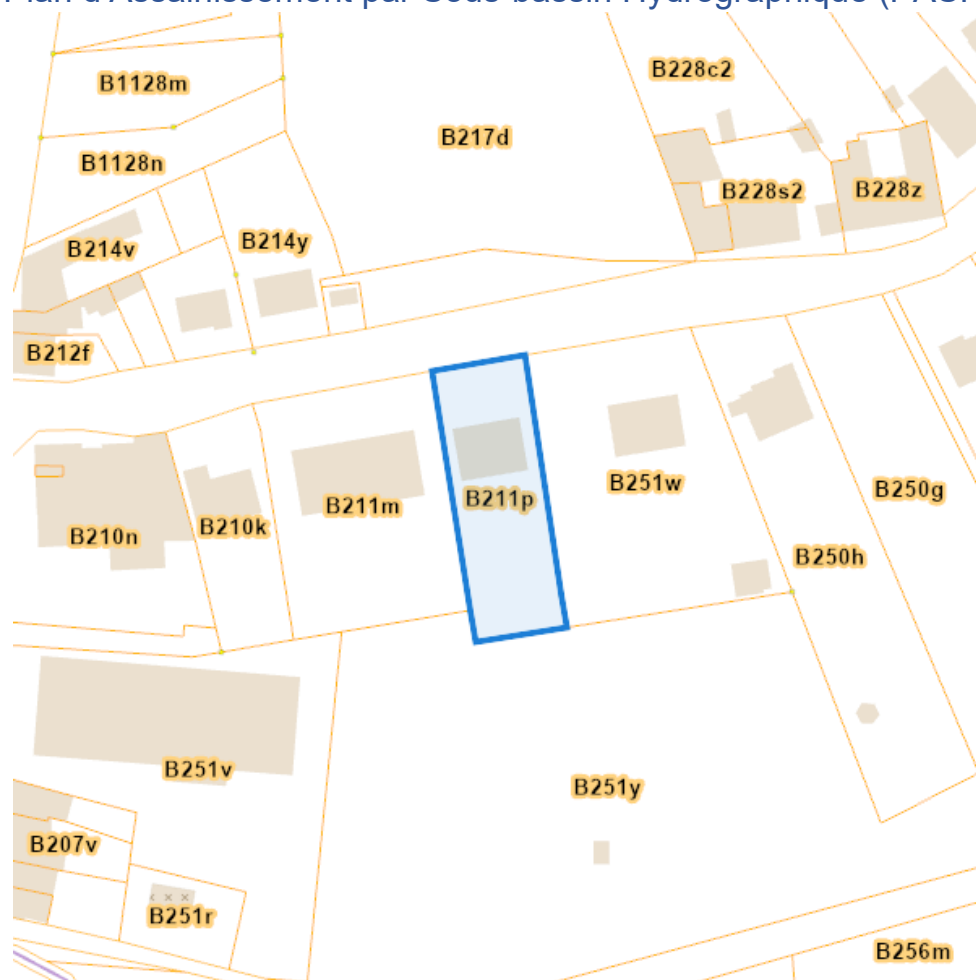
Captages en eaux de surface



Captages en eaux souterraines

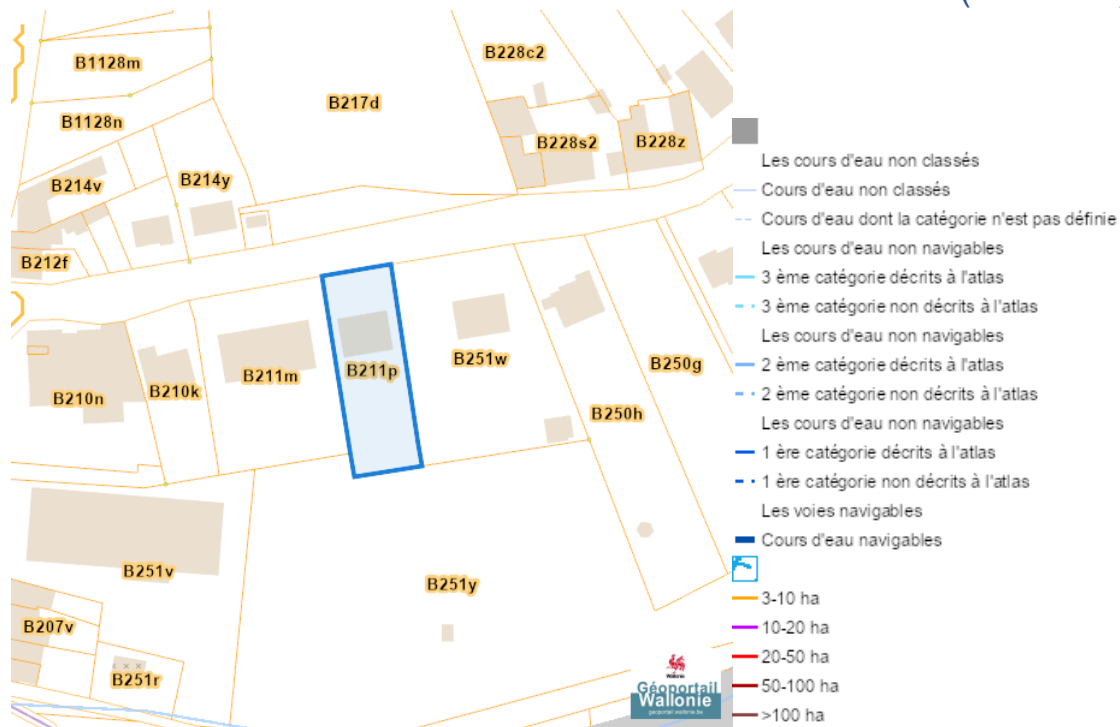


Plan d'Assainissement par Sous-bassin Hydrographique (PASH)



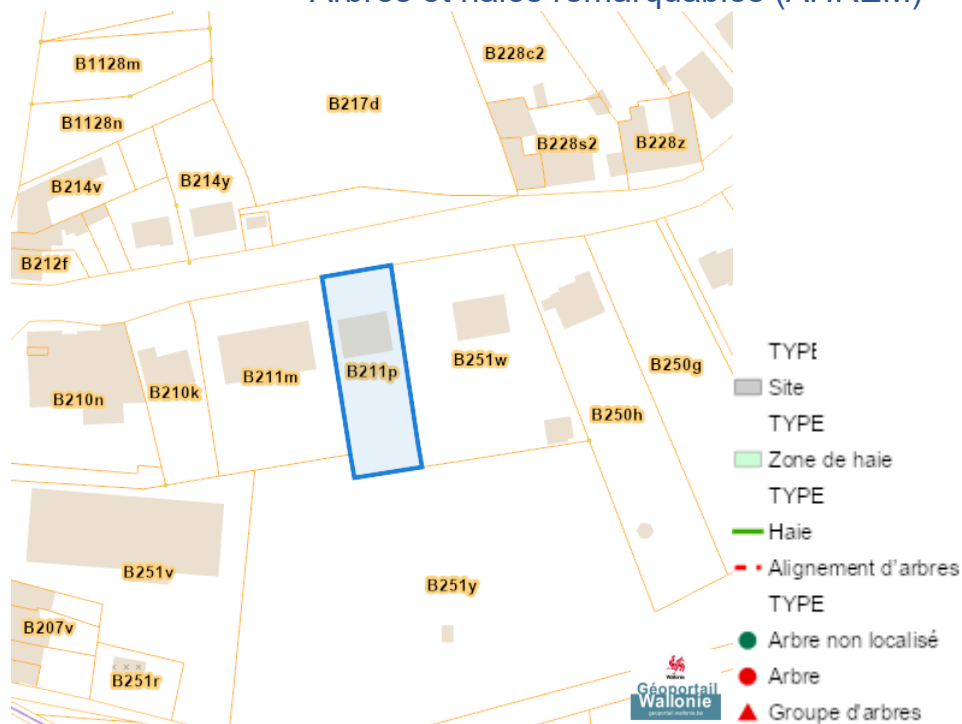
%pash_legend scale=60%

Axes de ruissellement concentré et données associées (LIDAXES)

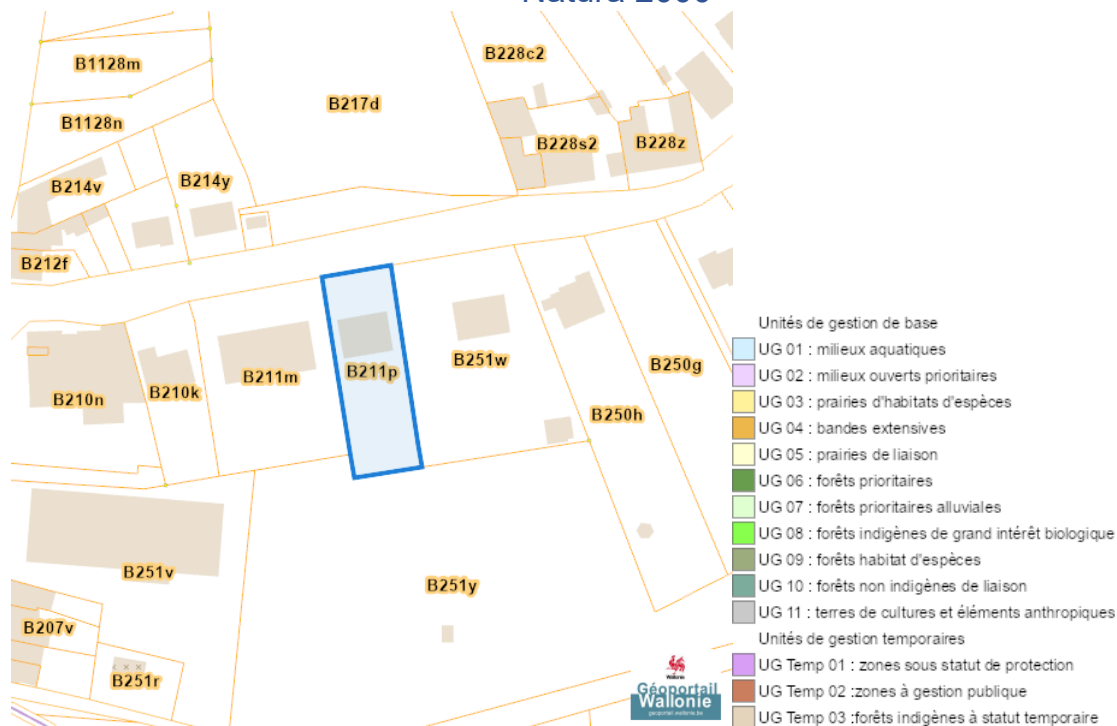


Nature

Arbres et haies remarquables (AHREM)



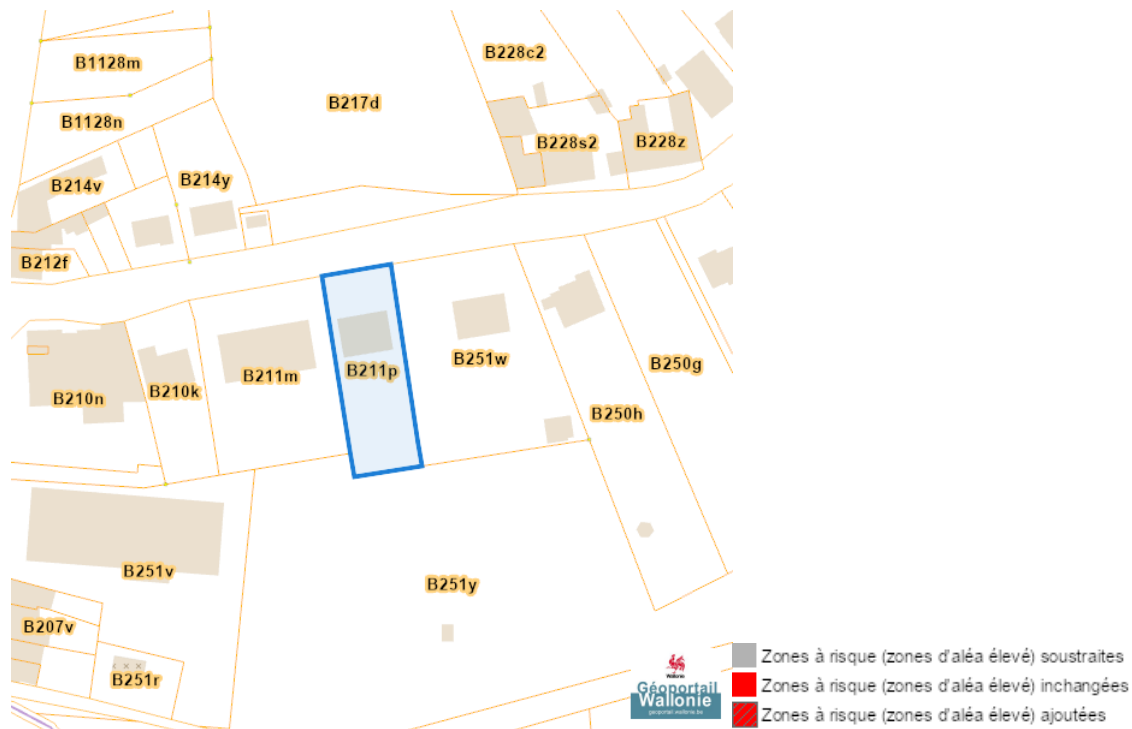
Natura 2000



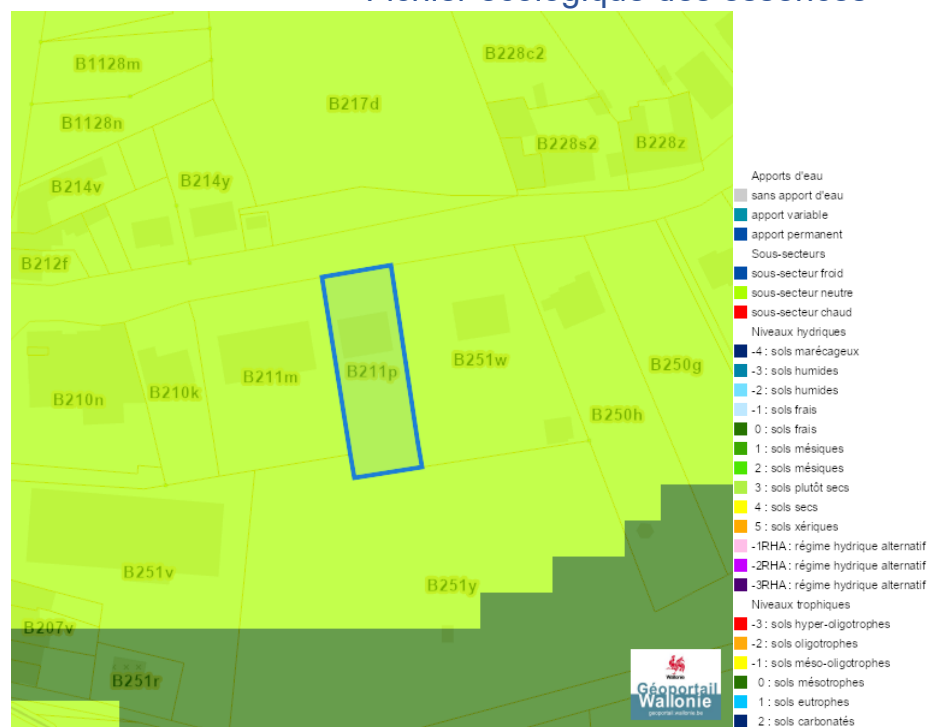
Dossier: 26-00-0029/001

Rue D'En-Dessous 68, 6211 Mellet

Loi sur le contrat d'assurance terrestre

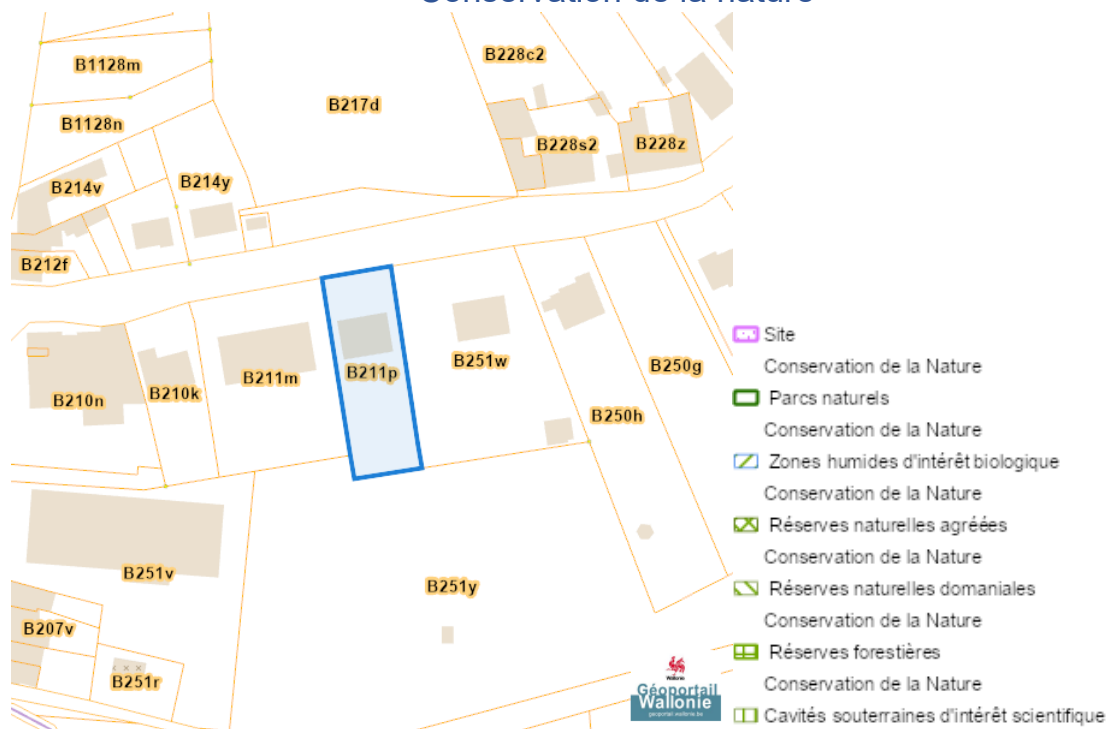


Fichier écologique des essences

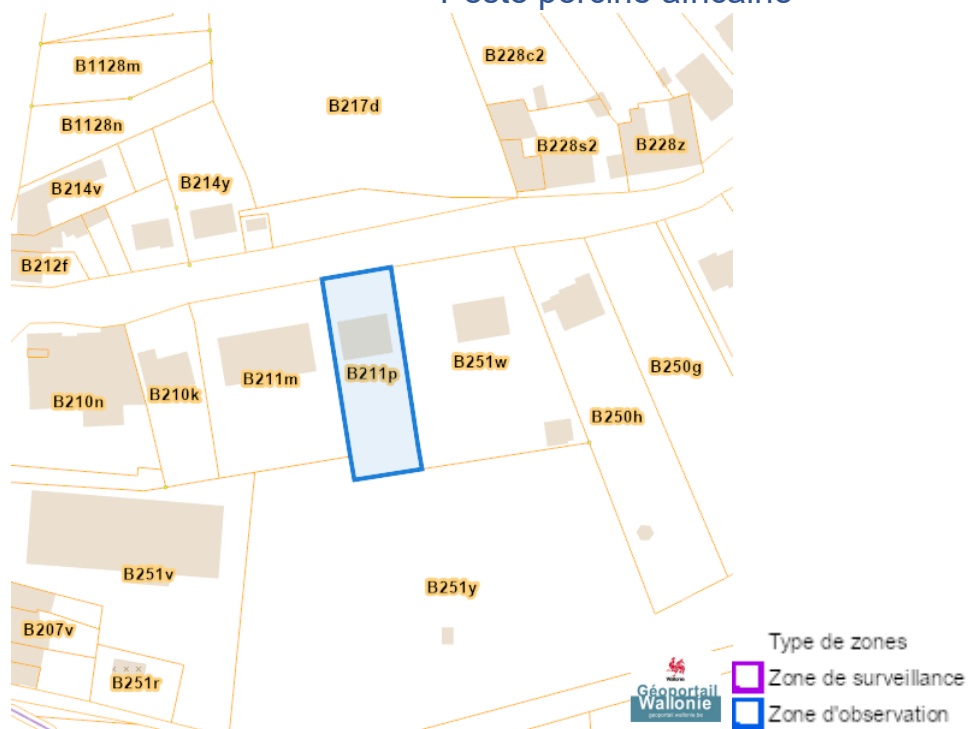


Dossier: 26-00-0029/001

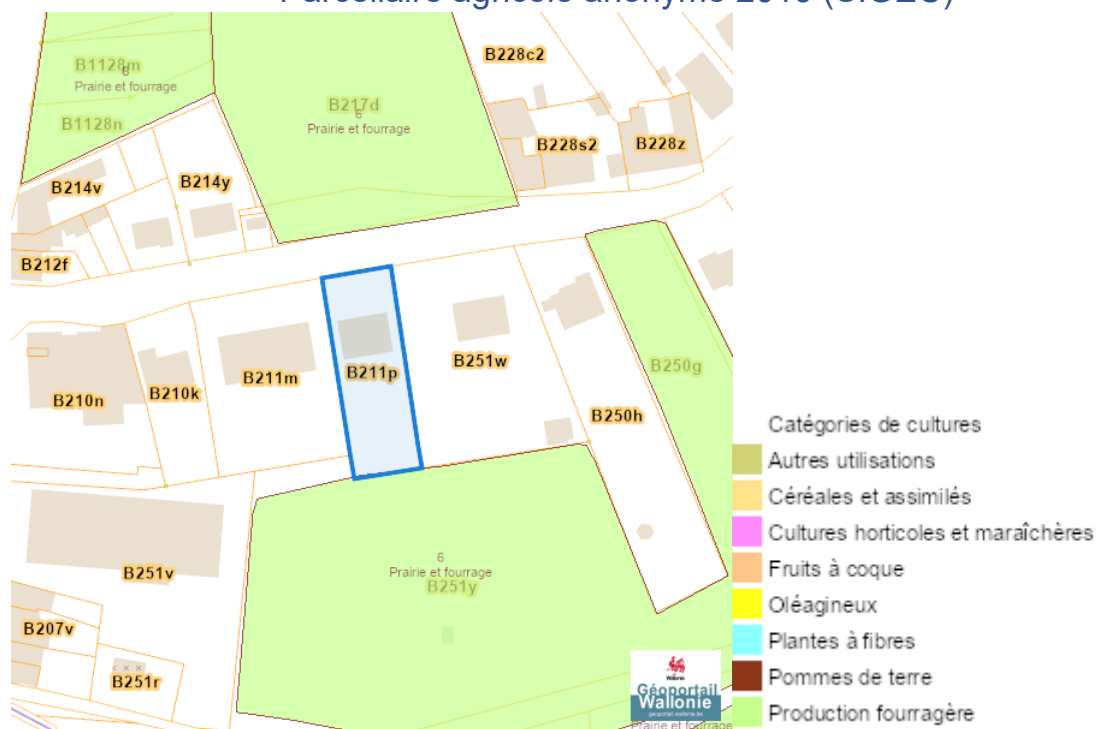
Conservation de la nature



Peste porcine africaine



Parcellaire agricole anonyme 2019 (SIGEC)

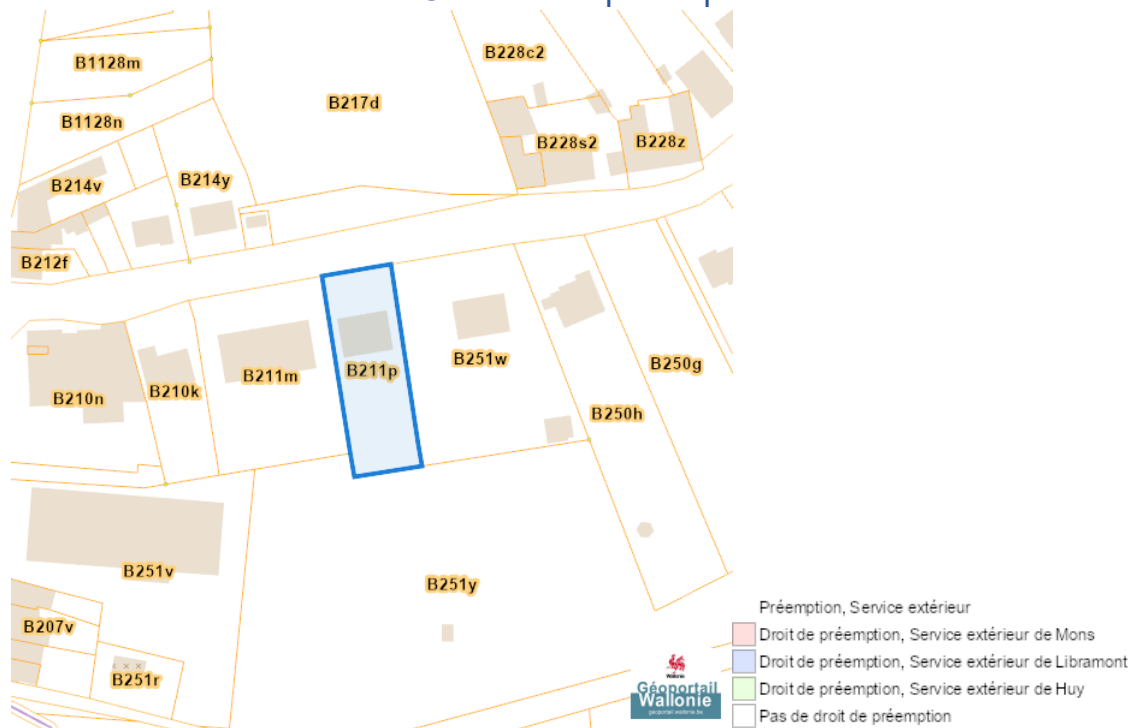


Parcellaire agricole anonyme 2022 (SIGEC)

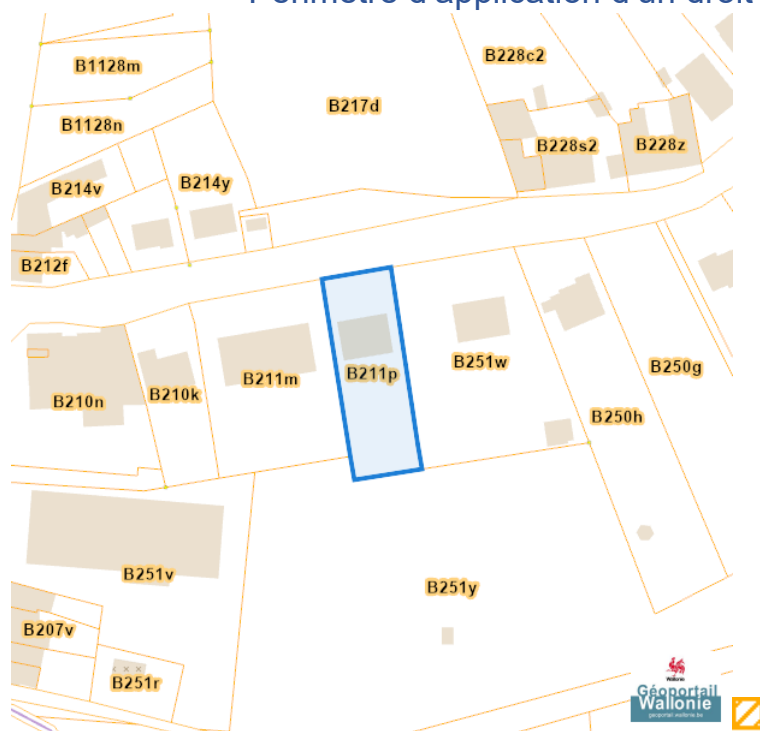


Droit de préemption

Communes préemptibles

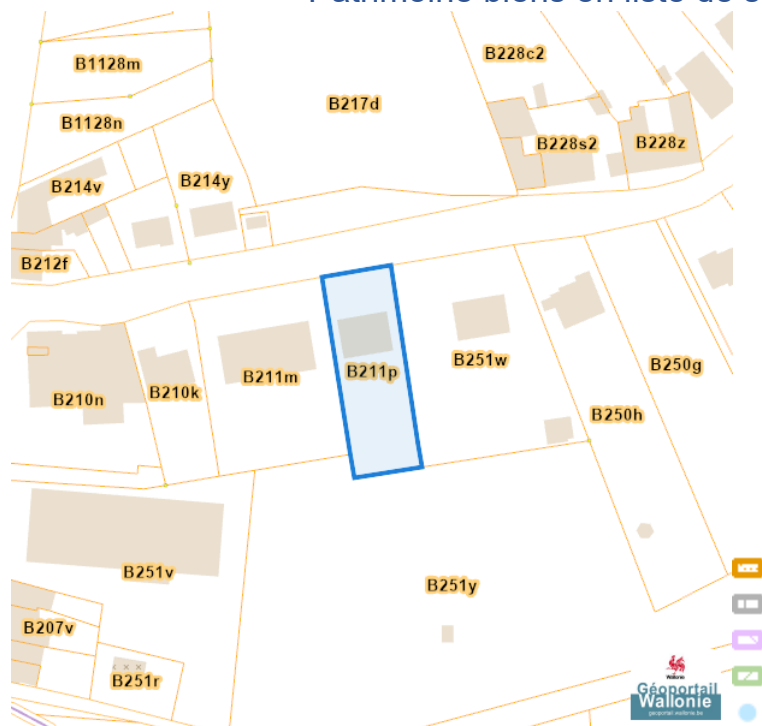


Périmètre d'application d'un droit de préemption

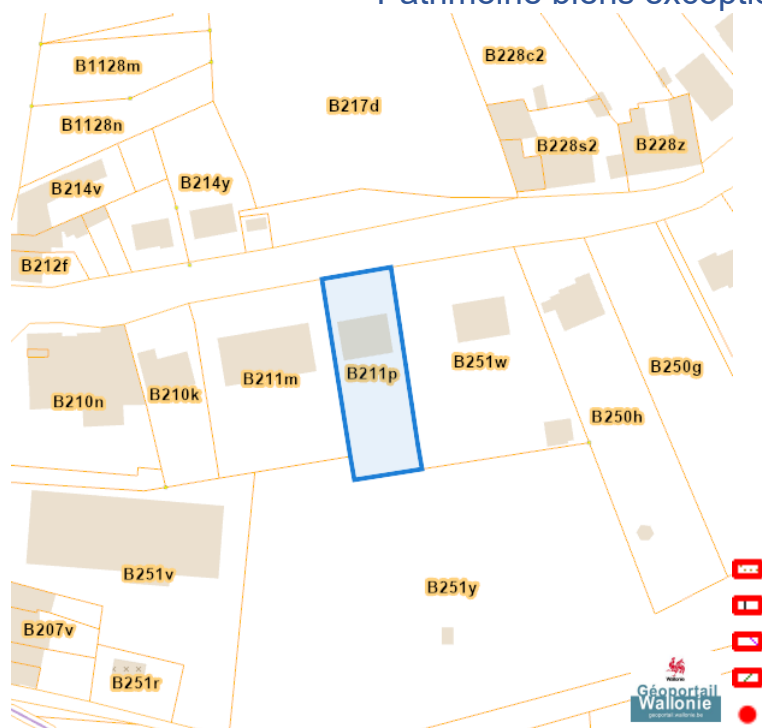


Patrimoine immobilier

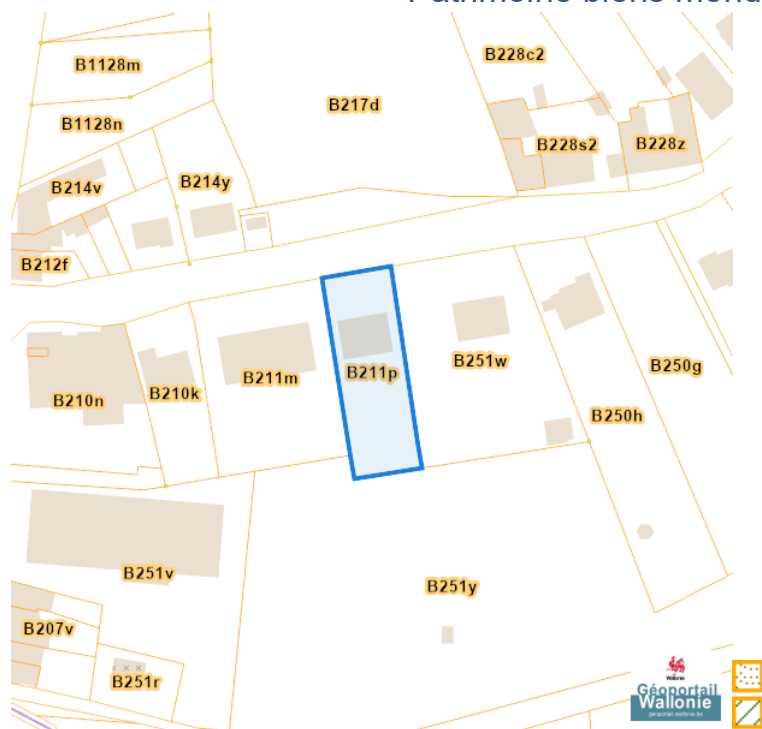
Patrimoine biens en liste de sauvegarde



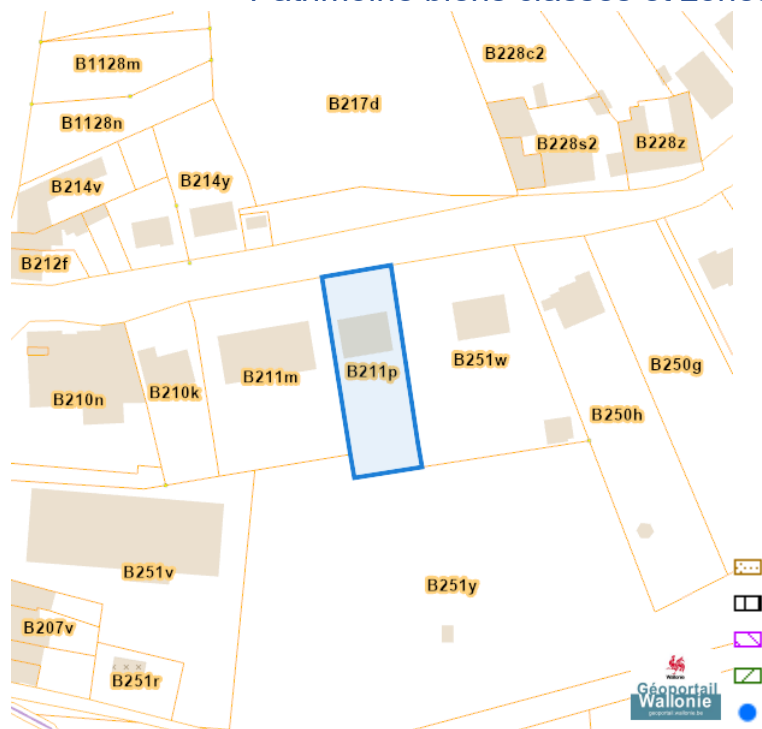
Patrimoine biens exceptionnels



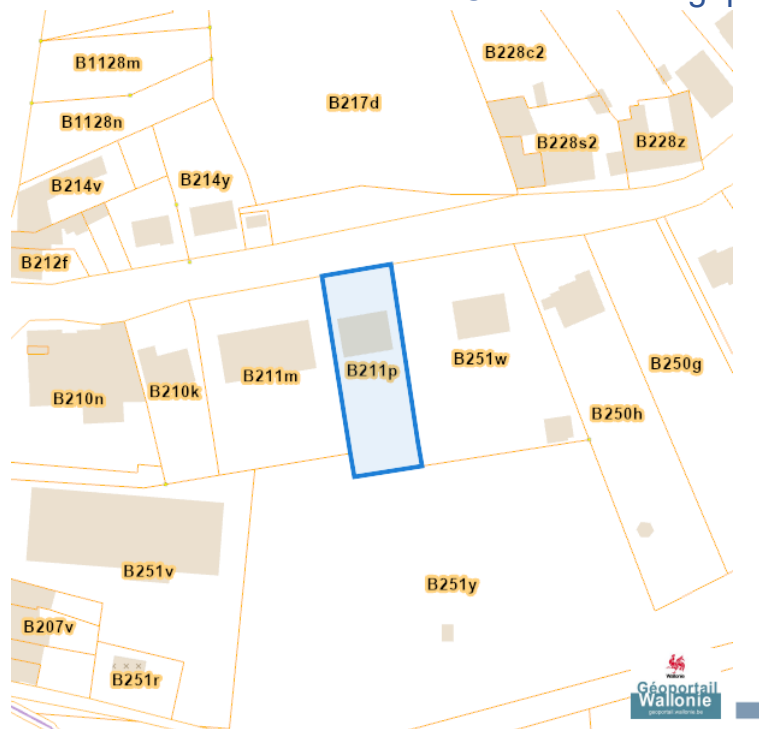
Patrimoine biens mondiaux



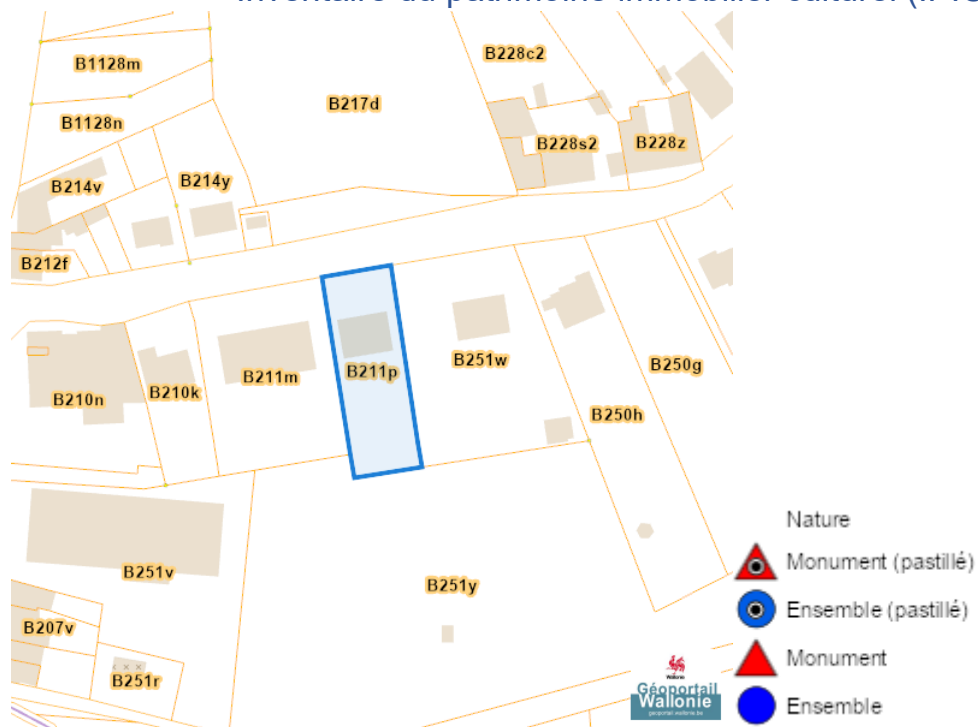
Patrimoine biens classés et zones de protection



Carte archéologique

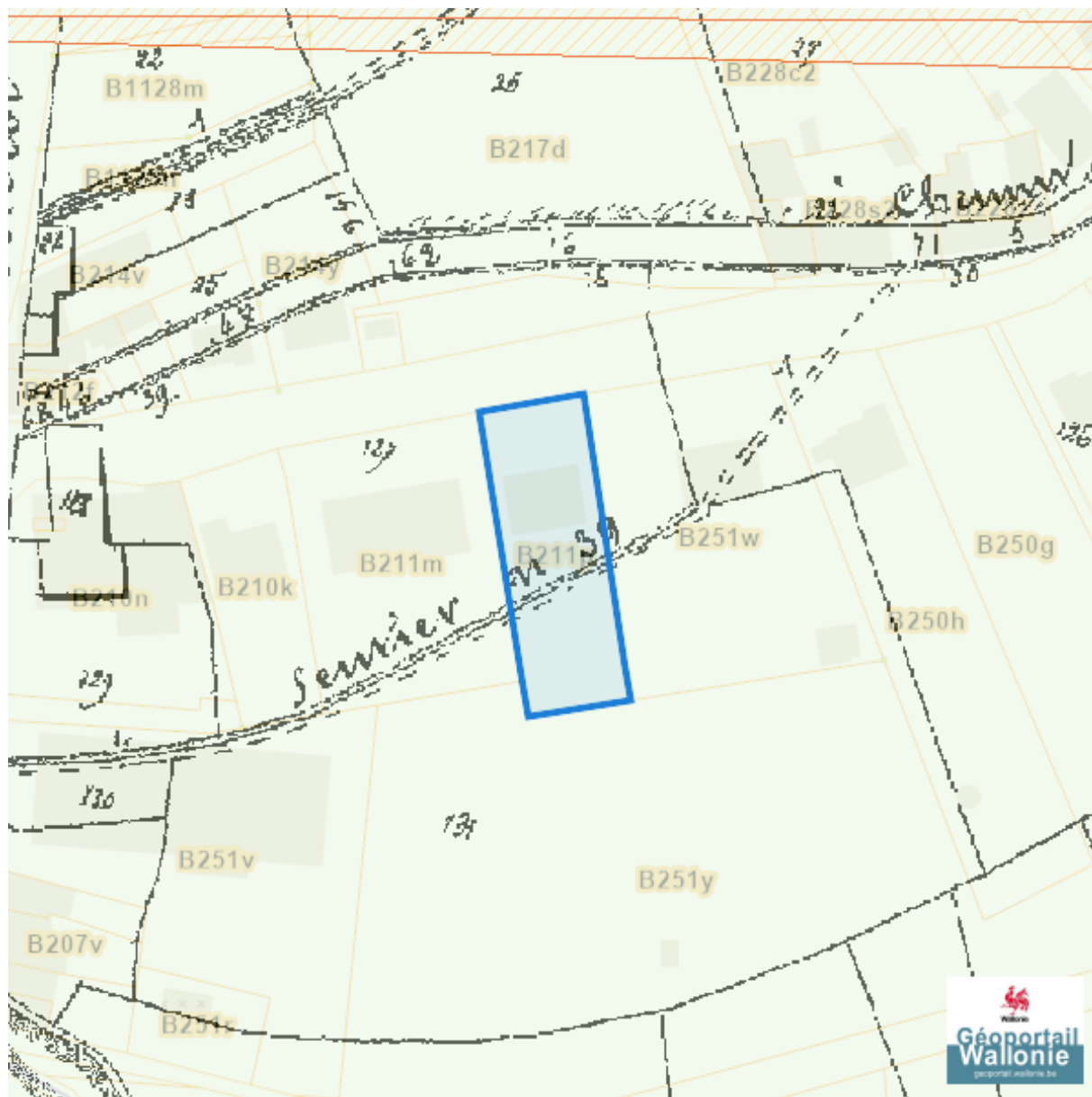


Inventaire du patrimoine immobilier culturel (IPIC)



Cartes historiques

Atlas des voiries vicinales



Dossier: 26-00-0029/001

Autres cartes

Réseau routier régional et bornes associées

